








LIITE 5, KARTTA 2

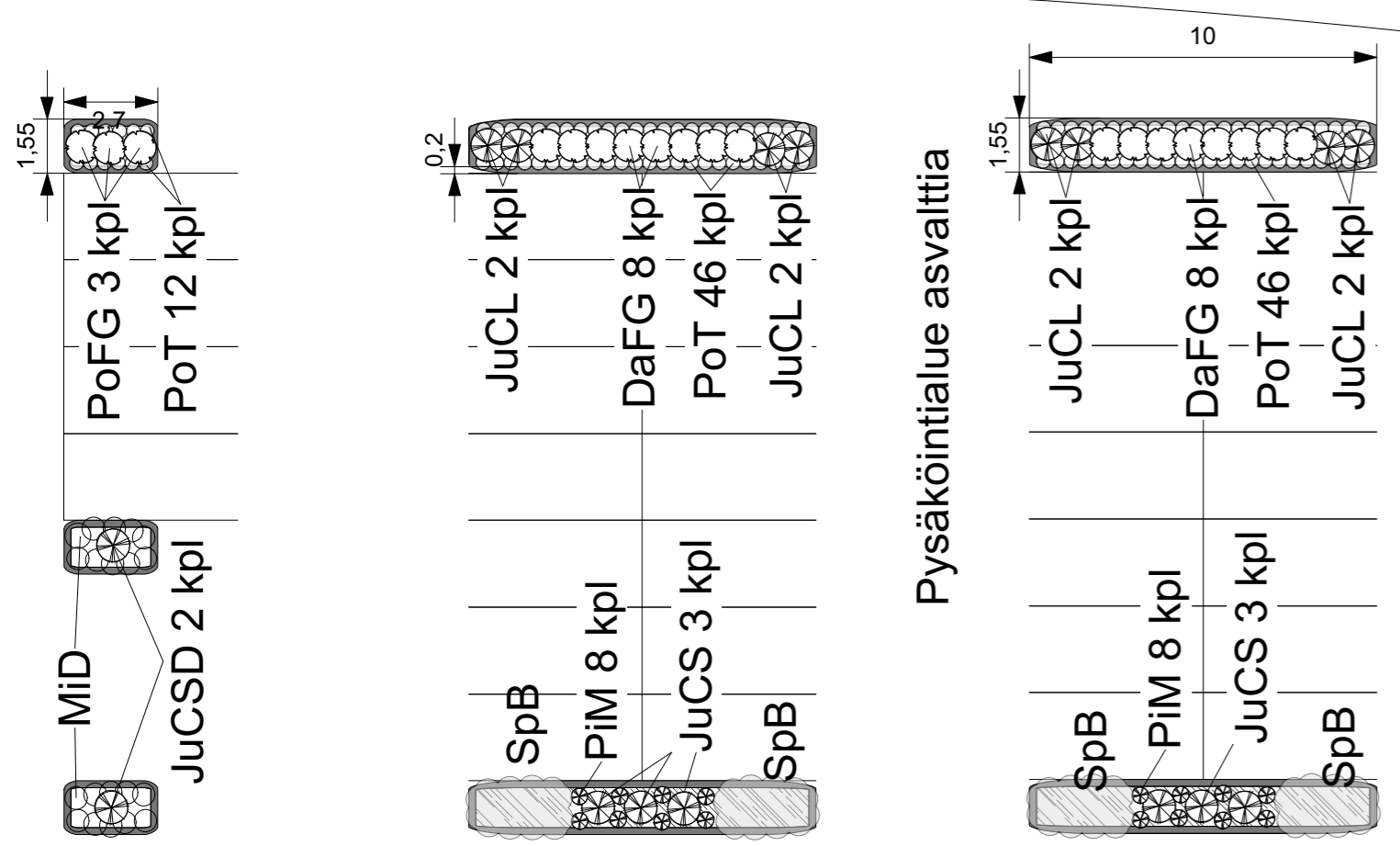
Sisäpiha ja nurmikko-kaistale Hämeen härkätie 12

Merkkien selitykset

-  Muurikivinen istutusala
-  Istutettava havu
-  Istutettava lehtipensas
-  Istutettava matala reunakasvi
-  Säilytettävä havukasvusto
-  Säilytettävä pensaskasvusto
-  Männyn kuorikate 5 cm

KASVILUETTELO

Lyhenne	tieteellinen nimi	suomalainen nimi	taimikoko	istutus-tiheys cm	kpl yht.
	PUUT				
PIO	<i>Pinus omorika</i>	serbiankuusi	80-100		4
	PENSAAT				
DaFD	<i>Dasiphora fructicosa</i> "Goldfinger"	pensashanhikki keltainen		80	8
JuCL	<i>Juniperus communis</i> "Lalli"	kataja	20-30	80	8
JuS	<i>Juniperus communis</i> "Sisu"	pilarikataja	60-80	100	6
JuCSD	<i>Juniperus communis</i> "Sven Dufva"	kataja	30-40	70	2
PiM	<i>Pinus mugo</i> "Pumilia"	kääpiövuorimänty	25-30	70	16
PoT	<i>Potentilla tridentata</i> "Nuuk"	grönlanninhanhikki	at	40	92



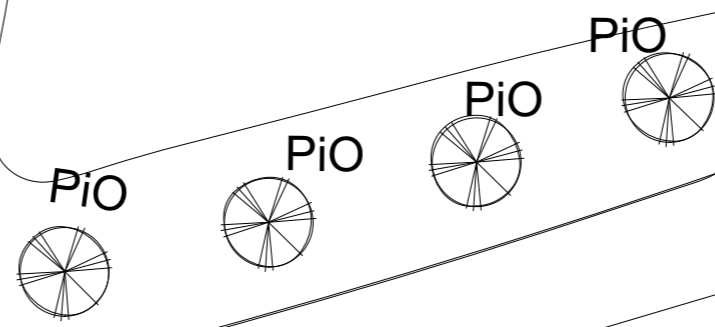

Pysäköintialue asfalttia

Hämeen härkätie

Nurmikko

Nurmikko

1:200



Apteekki

K.osa	kortteli	toimitusno	
Tuimala 18		2:110, 2:4	
Rakennustoimennepeide			Piirustustaji
Viherrakentaminen			Vihersuunnitelma
Kohteen nimi ja osoite			Mittakaavat
Koski TI keskusta / Sisäpiha Hämeen Härkätie 12 31500 Koski TI			Pihasuunnitelma 1:200
Suunnittelija	Paikka, pvm		Suunnittelukuusi, työn nro ja piirustuksen nro
Teija Nielsen Hannulantie 68 2140 Tortinmäki	Turku 10.5.2016		VIHER 1 2/4