





Suurpelto AP Gf=0,1





Merkkien selitys, green factor ja määrä

-  Nurmikko 0,1 3978,5 m²
-  Sepeli 0 449,0 m²
-  AS Asfaltti 0 2271,1 m²
-  Esimerkki hallinta-alueen raja

Suurpelto AP Gf=0,1 kasvualustat

















Merkkien selitys, green factor ja määrä

-  60 cm syvä tai matalampi kasvualusta 0,1 3951,3 m²
-  Esimerkki hallinta-alueen raja

Suurpelto AP Gf=0,5





Merkkien selitys, green factor ja määrä

-  Pieni puu 0,3 29 kpl
-  Suuri puu 0,4 6 kpl
-  Nurmikko ja muu matala kasvillisuus 0,1 696,0 m²
-  Pensasistutus 0,3 2230 kpl
-  Viherkatto 0,7 3155,6 m²
-  Kasvimaa 0,1 261,0 m²
-  Viereisen alueen kanssa maisemallisesti yhteensopiva alue 0,1 937,5 m²
-  Nurmikivi 0,5 937,5 m²
-  Kivituhka 0,2 160,1 m²
-  Avoin asfaltti 0,5 2271,1 m²
-  Puupatio 0 348,0 m²
-  Turvahiekka 0 286,9 m²
-  Koristesora 0 217,6 m²
-  Esimerkki hallinta-alueen raja

Suurpelto AP Gf=0,5 kasvualustat



Merkkien selitys, green factor ja määrä

-  60 cm syvä tai matalampi kasvualusta 0,1 3054,9 m²
-  Yli 60 cm syvä kasvualusta 0,6 89,3 m²
- Esimerkki hallinta-alueen raja

Kaupunginosa/kylä	Kortteli/Tila	Tontti
Espoo	21057	2
		Piirustuslaji Vihersuunnitelma
Kohde		Piirustuksen sisältö
Suurpelto V	Suurpelto AP Gf=0,5	Mittakaava 1:1000
	Suurpelto AP Gf=0,5 kasvialustat	1:1000
	Suurpelto AP Gf=0,1	1:1000
	Suurpelto AP Gf=0,1 kasvialustat	1:1000
Suunnittelija, allekirjoitus, päiväys	Suunnitteluala	
Pauliina Heinsuo	VIHER	