

**RIIHIMÄEN PUISTOLUOKITUKSEN KEHITTÄMINEN JA  
PIIKINMÄENPUISTON SUUNNITELMALUONNOKSEN  
LAATIMINEN LUOKITUKSEN POHJALTA**



Ammattikorkeakoulututkinnon opinnäytetyö

Lepaa, maisemasuunnittelun koulutusohjelma

syksy, 2017

Jenni Kerava

Maisemasuunnittelun koulutusohjelma

Lepaa

---

<b>Tekijä</b>	Jenni	Kerava	<b>Vuosi</b> 2017
<b>Työn nimi</b>	Riihimäen puistoluokituksen kehittäminen ja Piikinmäenpuiston suunnitelmaluonnoksen laatiminen luokituksen pohjalta		
<b>Työn ohjaaja</b>	Sari Suomalainen		

---

TIIVISTELMÄ

Opinnäytetyön tavoitteena oli luokitella Riihimäen kaupungin asemakaavoitetun alueen puistot ja laatia luokittelua selventävä kartta. Luokittelun tarve juonsi Riihimäen viheralueohjelmasta 2015 - 2035, jonka yhtenä toimenpidesuosituksena oli puistojen ja viheralueiden luokittelu. Puistojen luokittelu tulee toimimaan muodostettavan virkistysaluejärjestelmän puistoja koskevana luokitteluosana sekä puistojen ja leikkipuistojen investointiesityksen runkona.

Työssä perehdyttiin Riihimäen kaupungin ja muiden kaupunkien käyttämiin kaavoitettujen viheralueiden luokittelumalleihin sekä käytiin keskustelua Riihimäen kaupungin kaupunkitekniikan vastaavan katupäällikön ja rakennuttajan kanssa. Eri luokittelumallien vertailun ja keskustelujen pohjalta laadin uuden luokittelumallin ja työstin kartta-aineiston lopulta viiteen eri karttaan aineiston karttuessa. Puistojen luokittelun yhteydessä kartoitin myös virkistysalueiden palveluja leikkipuistojen siirtyessä puistoista palveluihin.

Työhön liittyy myös Piikinmäenpuiston ja Kopparinaukion suunnitelmaluonnoksen laatiminen. Suunnittelun tueksi laadittiin aluetta koskeva kysely, jolla haettiin alueeseen liittyviä muistoja ja kartoitettiin toiveita. Opinnäytetyössä laadittu puistoluokitus selventää Piikinmäenpuiston roolia ja kyselyn tulokset antavat hyvän katsannon alueelle toivotuista palveluista.

Puistojen luokittelu todettiin tärkeäksi välineeksi ja se otettiin jo työstövaiheessa käyttöön esittämään puistoihin ja leikkipaikkoihin kohdistuvia investointeja. Vastaava katupäällikkö esitti luokittelun hyväksymistä ja sitä hyödynnettäisiin myös uusien puistoalueiden luokittelussa ja suunnittelussa.

**Avainsanat** viheralueohjelma, virkistysaluejärjestelmä, virkistysalueiden palvelut

**Sivut** 70 sivua, joista liitteitä 30 sivua

Degree Programme in Landscape Design and Construction  
Lepaa

---

<b>Author</b>	Jenni Kerava	<b>Year</b> 2017
<b>Subject</b>	Riihimäki park classification development and the draft plan of Piikinmäki Park based on the classification	
<b>Supervisor</b>	Sari Suomalainen	

---

ABSTRACT

The aim of the thesis was to classify the parks of the Riihimäki town planning area and to create an explicit map for classification. The need for classification emerged from the Riihimäki green space programme 2015 to 2035 recommendations, where parks and other green areas should be classified. It will act as a classification part of the Riihimäki recreation area programme to be formed and as a framework for the presentation of investments of parks and playgrounds.

The classification patterns of the zoned green areas used in Riihimäki and other towns we studied. Also discussions with the head of street maintenance operations and the builder of city planning department in Riihimäki took place. Based on the comparison and discussion of the different classification models, the new classification model and five different maps were created. Also the services of recreational green areas were described when playgrounds were moved from parks to services.

The thesis also involves a sketch plan for Piikinmäki Park and Kopparinaukio. A survey of area-related memories and wishes was prepared to support the planning. The new park classification clarifies the role of Piikinmäki Park and results of the survey provided a good view of the desired services in the area.

The new park classification was found to be an important tool while it was still in process and it was needed to present the investment for parks and playgrounds. Head of the Street Planning presented the approval for the new classification and it would also be utilized in the classification and planning of new green areas.

**Keywords** green space programme, recreation area programme, recreation area services

**Pages** 70 pages including appendices 30 pages

# SISÄLLYS

1	JOHDANTO.....	1
2	JULKISTEN VIHERALUEIDEN HALLINNAN KEINOJA.....	2
2.1	Riihimäen viheralueohjelma .....	3
2.2	Virkistysaluejärjestelmä ja viherrekisteri .....	4
3	KAAVOITETTUIJEN VIHERALUEIDEN LUOKITTELU .....	4
3.1	Puisto kaavoituksessa .....	5
3.2	Puistojen luokittelu .....	6
3.2.1	Riihimäen viheralueohjelma 2015-2035 .....	7
3.2.2	Riihimäen virkistysaluejärjestelmän luokittelu 2016 .....	8
3.2.3	Hyvinkään viheralueohjelma 2011-2020.....	8
3.2.4	Tampereen viheralueohjelma 2005-2014.....	9
3.2.5	Jyväskylän viherpalveluohjelma 2013 - 2020.....	10
3.2.6	Vantaan viheralueohjelma 2011 - 2020 .....	11
3.3	Puistoluokitusten yhteenveto .....	12
4	RIIHIMÄEN PUISTOJEN UUSI LUOKITTELU.....	13
4.1	Keskustapuistot .....	15
4.2	Kaupunginosapuistot .....	16
4.3	Korttelipuistot .....	17
4.4	Aluepuistot .....	18
4.5	Virkistysalueiden palvelut .....	18
4.6	Virkistysalueiden palvelujen pisteyttäminen .....	20
4.7	Puistojen investointitarpeiden esittely .....	21
5	SUUNNITTELUKOHDE: PIIKINMÄKI.....	22
5.1	Piikinmäki kaavassa .....	23
5.2	Piikinmäen historiaa .....	24
5.3	Piikinmäen suunnittelualan nykytilanne.....	25
5.4	Puistokysely.....	25
5.5	Maastokäynnit.....	27
6	KAUPUNGINOSAPUISTON SUUNNITTELU: PIIKINMÄKI.....	29
6.1	Piikinmäen virkistysalueiden palvelut ja suunnitelman kehittäminen .....	30
6.2	Valmis luonnossuunnitelma .....	31
7	POHDINTA.....	34
8	JOHTOPÄÄTÖKSET .....	35
	LÄHTEET .....	37

## Liitteet

- Liite 1 Puistojen luokittelu -kartta (A3)
- Liite 2 Virkistysalueiden palvelut -kartta (A3)
- Liite 3 Merkittävät rakennetut kulttuuriympäristöt -kartta (A3)
- Liite 4 Puistot ja leikkipaikat -kartta (A3)
- Liite 5 Leikkipuistojen vaikutusalue -kartta (A3)
- Liite 6 Puistojen luokittelu
- Liite 7 Virkistysalueiden palvelut puistotyypeittäin
- Liite 8 Investointiesitys 2018 - 2027
- Liite 9 Investointiesitys 2018 - 2032
- Liite 10 Piikinmäen puistotarina - kutsu lähiasukkaille
- Liite 11 Piikinmäen puistotarina - täytettävä lomake
- Liite 12 Piikinmäen puistotarina - kyselyn vastaukset
- Liite 13 Piikinmäenpuiston ja Kopparinaukion luonnossuunnitelma (A3)
- Liite 14 Piikinmäenpuiston kartoitettavat puut

## 1 JOHDANTO

Keskusta-asumisen lisääntyessä ja kaupunkirakenteen tiivistyessä puistojen ja lähivirkistysalueiden merkitys korostuu entisestään. Ne tarjoavat mahdollisuuden rentoutumiseen, ulkoiluun sekä luonnon kokemiseen ja niillä on tärkeä merkitys myös lasten ja ikääntyvän väestön päivittäisinä ulkoilukohteina. Eri viheralueiden saavutettavuus ja laatu tulisi varmistaa sijoittamalla erikokoisia ja erikäyttötarkoitukseen tarkoitettuja puistoja sekä viheralueita kattavasti koko kaupungin alueelle. Kiinnittämällä enemmän huomiota puistojen ja niiden tarjoamien palvelujen kehittämiseen sekä saavutettavuuteen pystytään paremmin tukemaan myös sosiaalista ja alueellista tasa-arvoa.

Lähes 30000 asukkaan Riihimäki on aktiivisen kiinnostunut nostamaan kaupunkiympäristön laatua ja kehittämään Riihimäestä kiinnostavaa sekä omaleimaista kaupunkia. Kaupunki on talousarviossaan osoittanut kunnallistekniikalle määrärahan, jolla on tarkoitus kunnostaa myös kaupungin puistoja ja leikkipuistoja (Riihimäen kaupunki 2017i, 33). Kaupungille tehtävää investointiesitystä varten on tärkeä määritellä, mitä alueita puisto sanalla halutaan käsittää ja mitenkä investoinnit näiden puistojen kesken tulisi kohdistaa. Puistojen luokittelun tarve nousee esille myös uutta virkistysaluejärjestelmää luodessa eivätkä käytössä olevat luokittelumallit anna riittävän selkeää kuvaa siitä, kuinka puistot ja viheralueet tulisi luokitella. Voitaisiinko Riihimäen kaupungin puistoihin kohdistuvaa luokittelua selventää siten, että se palvelisi sekä virkistysaluejärjestelmän rakentumista että puistoihin kohdistuvien investointien, resurssien ja palveluiden oikeaa kohdentumista?

Tämän toiminnallisen opinnäytetyön tärkein tavoite oli kehittää Riihimäen kaupungin puistoja koskevaa luokittelumallia. Luokittelumallia varten käytiin läpi Riihimäen ja muiden kaupunkien kaavoitettujen viheralueiden käyttämiä malleja, joiden vertailun pohjalta laadin Riihimäen kaupungille päivitetyn luokittelumallin. Luokittelun tueksi laadin useita karttoja, kartoitin virkistysalueiden palveluja ja laadin materiaalia puistojen ja leikkipuistojen investointiesitystä varten. Riihimäen puistojen uusi luokittelumalli tulee toimimaan rakentuvan virkistysaluejärjestelmän osana ja se ohjaa puistojen suunnittelua, rakentamista sekä ylläpitoa. Luokittelumallin soveltuvuutta testattiin opinnäytetyön esimerkkikohteena olevan Piikinmäenpuiston suunnittelussa.

## 2 JULKISTEN VIHERALUEIDEN HALLINNAN KEINOJA

Riihimäen kaupungin yleiskaavatyön myötä, vuonna 2014, nousi esille tarve viheralueohjelmalle, joka toimisi yleiskaavan viher- ja virkistysalueiden ohjaavana osana. Tällöin käynnistettiin Riihimäen ensimmäisen viheralueohjelman laatiminen. Viheralueohjelmassa määritellään tavoitteellinen viheralueverkko, huomioidaan maankäytön muutokset sekä visiot, ohjataan viheralueiden tarkempaa suunnittelua, rakentamista ja ylläpitoa sekä tuodaan viheralueiden merkitys paremmin esille niin kaupungin sisäisessä organisaatiolle kuin asukkaille. Riihimäen viheralueohjelman hyväksymisen myötä käynnistettiin useita viheralueita koskevia selvityksiä, projekteja, yleissuunnitelmia ja hankkeita, joiden etenemistä seurattaisiin. Vastuu viheralueohjelman tiedoksi saattamisesta, käytäntöön viemisestä ja toteutumisen seurannasta kuuluu kaupunkitekniikan toimialueelle. (Riihimäen kaupunki 2015; Riihimäen kaupunki 2017h.)

Kaupunkitekniikan toimialueen katu- ja puistoyksikköä koskevia hankkeita käynnistettiin viheralueohjelman alustavan hyväksynnän jälkeen vuonna 2015. Tätä opinnäytetyön aihetta koskevia ja sivuavia projekteja ovat nykyisten viherpalveluiden arviointi, hoitoluokitusten tarkistaminen sekä puistojen ja viheralueiden toiminnallinen luokittelu, josta tultaisiin muodostamaan virkistysaluejärjestelmä. Hoitoluokitusta ja viheralueiden luokitusta viedään myös sähköiseen viherrekisteriin, joka itsessään on katsottu olevan viisivuotinen projekti. (Peltonen 2017; Riihimäen kaupunki 2015.)

Viheralueohjelmat ohjaavat kaupunkien omistamien viheralueiden suunnittelua, rakentamista sekä ylläpitoa. Ne ovat pitkään aikavälin linjauksia, jotka laaditaan yhteistyössä viheralueita hallinnoivien tahojen, niiden ylläpitäjien sekä käyttäjien kesken. Viheralueohjelmien avulla kartoitetaan kaupungin viheralueiden nykytilannetta ja laaditaan kehittämistavoitteita, jotka auttavat ohjaamaan viheralueille suunnattuja resursseja tarkoituksenmukaisesti. Viheralueohjelmat koskevat usein erityisesti kaupungin puistotoimen ylläpitämiä alueita, mutta niissä saattaa olla mukana myös muiden toimien vastuulla olevia alueita (ViherKARA-verkosto 2013).

Helsingin kaupungin viheralueohjelma 1999-2008 oli maamme ensimmäinen viheralueohjelma. Sen keskeisinä tavoitteina oli asuinympäristön laadun kehittäminen, kestävä kehitys ja yhteistyö asukkaiden sekä viranomaisten kesken. Ohjelma linjasi asukkaiden ja päättäjien näkemystä Helsingin viheralueiden kehittämisestä ja ohjasi kaavoituksen jälkeen tapahtuvaa toteutusta. Helsingin kaupungin viheralueohjelman 1999-2008 seurantaraportti vuodelta 2002 toteaa viheralueohjelman toimineen hyvänä työvälineenä kaupungin vihervestoston kehittämisessä ja resurssien kohdentamisessa. Se on

tuonut viheralueiden merkityksen paremmin esille ja kehittänyt eri virastojen välistä yhteistyötä ja vuorovaikutusta. (Helsingin kaupunki 2002.)

Myös muissa kaupungeissa on laadittu viheralueohjelmia ohjaamaan kaupungin omistamien viheralueiden kehittämistä. Viheralueohjelmat laaditaan usein yleiskaavatyön yhteydessä tai sen jälkeen. Ne laaditaan pitkän aikavälin, usein kymmenen vuoden, strategisiksi viheralueiden kehittämissuunnitelmiksi. Viheralueohjelmat määrittelevät viheralueiden kehittämistavoitteet ja ohjaavat niiden suunnittelua, toteuttamista ja ylläpitoa. Viheralueohjelmista saatetaan käyttää myös muita nimityksiä, kuten viheraluejärjestelmä tai viheraluestrategia. Myös sisällöltään näissä on runsaasti vaihtelua. Viheralueohjelmat ovat kaikki oman kaupunkinsa näköisiä.

## 2.1 Riihimäen viheralueohjelma

Riihimäen ensimmäinen koko kaupungin kattava viheralueohjelma laadittiin yleiskaava 2035 -työn yhteydessä ohjaamaan Riihimäen viher- ja virkistysalueiden palveluiden kehittämistä. Riihimäen viheralueohjelma 2015-2035 hyväksyttiin alustavasti 31.8.2015 kaupunginvaltuustossa ja lopullisesti yleiskaavan päättämisen yhteydessä 29.5.2017. Viheralueohjelma ohjaa Riihimäen viheralueiden suunnittelua, rakentamista ja kunnossapitoa. Viheralueohjelmaan on kuvattu viherverkoston nykytilanne ja kehittämistarpeet sekä kartoitettu tulevia toimenpidesuosituksia, jotka toteutetaan osana kaupungin normaalia toimintaa. (Riihimäen kaupunki 2015; 2017b.)

Viheralueohjelma on tavoitteellinen ja sen toteutumista seurataan valtuustokausittain neljän vuoden välein, jolloin viheralueohjelman tavoitteet ja toteutuminen tarkastetaan sekä tarvittaessa päivitetään. Viheralueohjelmassa virkistysalueiden kehittämiseen liittyviä hankkeita ovat kaupungin nykyisten viherpalveluiden arviointi, hoitoluokitusten tarkastaminen, viheralueiden riittävyyden arviointi sekä virkistysaluejärjestelmän luominen. (Riihimäen kaupunki 2015.)

Riihimäen viheralueohjelman ensimmäinen seurantaan ja päivittämiseen liittyvä kokous pidettiin opinnäytetyöni loppuvaiheilla 22.11.2017. Siinä käytiin läpi viheralueohjelman toteutumista, selvityksiä, projekteja, yleis- ja hankesuunnitelmia sekä kytkeytymistä yleiskaavatyöhön 2017-2021. Uuden yleiskaavatyön alkaessa tulisi selvittää mitkä viheralueohjelmassa mainitut jatkotoimenpiteet ja hankkeet on otettava huomioon siirryttäessä yleiskaavakaudelle 2017-2021. Kokouksessa päätettiin myös, että neljän vuoden tarkastelujakson lisäksi viheralueohjelmaa tulisi käymään läpi vuosittain, jolloin käytäisiin läpi toimenpiteiden edistyminen ja tarvittaessa päivitetäisiin viheralueohjelman liitteitä. Kokouksessa esiteltiin myös tässä työssä laatimani puistoja koskeva luokittelumalli. (Riihimäen kaupunki 2017h.)



## 2.2 Virkistysaluejärjestelmä ja viherrekisteri

Riihimäen viheralueohjelmassa määriteltiin omaksi hankkeeksi Riihimäen virkistysaluejärjestelmän luominen. Järjestelmässä on tarkoitus luokitella Riihimäen puistot ja viheralueet niiden toiminnallisen, kaupunkikuvallisen ja historiallisen merkityksensä perusteella. Virkistysaluejärjestelmän viheralueiden luokittelu on käynnissä oleva projekti, joka tulee selkeyttämään viheralueiden suunnittelua, ylläpitoa sekä hoitoa. (Riihimäen kaupunki 2015, 4, 20.)

Vuonna 2016 aloitettiin viherrekisterin luominen Trimble Locus -paikkatietojärjestelmällä. Viherrekisterin luominen on aikataulutettu kestävän viisi vuotta. Viherrekisteriin tullaan viemään myös viheralueita koskeva hoitoluokitus, joka nykyiseltään löytyy vain paperisilta kartoilta. Hoitoluokitusten tarkastaminen aloitettiin kesällä 2017. Viherrekisterin luomisen yhteydessä tarkastellaan myös viher- ja virkistysalueiden riittävyttä. (Peltonen 2017; Riihimäen kaupunki 2017h.)

Opinnäytetyöni keskeinen tavoite on laatia Riihimäen virkistysaluejärjestelmää varten puistojen luokittelu, joka tullaan viemään myös viherrekisteriin.

## 3 KAAVOITETTujen VIHERALUEIDEN LUOKITTELU

Puistot tarjoavat mahdollisuuden virkistäytymiseen keskellä kaupunkia. Puistoilla, kuten muillakin vihreillä virkistysalueilla, on runsaasti positiivisia vaikutuksia ihmisten terveyteen sekä hyvinvointiin, niin fyysiseen kuin henkiseen. Ne auttavat rentoutumiseen ja tarjoavat lepoa sekä inspiraatiota ja vahvistavat sosiaalista yhteenkuuluvuutta. Jo pelkkä vihreän näkeminen lisää hyvinvointia, laskee elimistön stressitasoa sekä virkistää kehoa ja mieltä. Puistot ja viheralueet tarjoavat monipuolisia luontoelämyksiä kaupunkilaisille ylläpitämällä luonnon monimuotoisuutta, kasvien- ja eläinlajien kirjoa. (Green City -ohjeisto 2012, 6-8; Konijnendijk, Annerstedt, Nielsen & Maruthaveeran 2013.)

Virkistäytymistä tapahtuu puistoissa myös erilaisten vapaa-ajan aktiviteettien kautta, jotka edesauttavat fyysistä hyvinvointiamme. Lasten päivittäisen ulkoliikunnan kannalta lähiympäristön virkistysalueilla on suuri merkitys tarjoten heille turvallisia alueita leikkiin ja ulkoiluun. Lähiympäristön virkistysmahdollisuudet ovat korostetun tärkeitä myös vanhemmalle väestölle, joiden on hankala hakeutua kotoaan lähialuetta kauemmaksi. (Green City -ohjeisto 2012, 20-21.)

Kaupunkivihreä vaikuttaa myös kaupungin imagoon, luoden terveellisen kuvan vihreästä kaupungista. Kaupunkivihreän ja virkistysalueiden tulee olla saavutettavia, monipuolisia, hoidettuja ja niiden tulisi houkuttaa

asukkaita lähempää ja kauempaa. Green City -ohjeistuksen mukaan erikokoisia ja eri käyttötarkoituksiin tarkoitettuja viheralueita tulisi sijoittaa koko kaupungin alueelle ja varmistaa virkistysalueiden saavutettavuus ja laatu. Näin mahdollisimman moni pääsisi näistä nauttimaan. Viheralueiden läheisyys vaikuttaa myös kiinteistöjen arvoon; viheralueita lähinnä olevat ovat arvokkaampia. Vihreillä puistoilla on positiivinen vaikutus myös ilman laatuun sekä saasteiden ja pölyn suodattamiseen. Puistot pienentävät hulevesiongelmia pidättämällä vettä, tasaavat ääriämpötiloja, sitovat hiilidioksidia (CO<sub>2</sub>) ja kosteuttavat sekä viilentävät ilmaa. (Green City -ohjeisto 2012, 14-15, 28, 34-35.)

Seuraavissa kappaleissa käydään läpi puisto-sanan merkitystä kaavoituksessa sekä tarkastellaan Riihimäen ja muiden kaupunkien käyttämiä kaavoitettujen viheralueiden luokittelumalleja. Näiden pohjalta esitetään yhteenveto, jonka analyysiä käytetään uuden luokittelun pohjana.

### 3.1 Puisto kaavoituksessa

Maankäyttö- ja rakennuslain mukainen kaavoitus tapahtuu eri kaavatasoilla maakuntakaavoituksesta asemakaavatasolle. Puistojen ja lähivirkistysalueiden kaavamerkintä vaihtelee riippuen kaavatasosta, eivätkä merkinnät saa olla ristiriidassa keskenään. Yleiskaavassa puistot kuuluvat lähivirkistysalueisiin (VL) ja asemakaavassa lähivirkistysalueet on usein jaettu puistoihin (VP) ja lähivirkistysalueisiin (VL). Merkintöjä käytetään kirjavasti ja puisto-käsite vaihtelee riippuen kaavoittajasta sekä kaupungista. Käsitteeseen vaikuttavat myös kuntien hoitoluokitus. (Maankäyttö ja rakennuslaki 132/1999 § 4; ViherKARA-verkosto 2013.)

Riihimäen asemakaavassa varsinaisten puistojen kaavamerkintä vaihtelee riippuen kaavoittajasta ja aikakauden käytänteistä. Merkinnät puisto (VP) ja puistoalue (P), jotka helposti voitaisiin käsittää keskeisimmiksi puistoalueiksi, ovat laajalti käytössä myös alueilla, joiden merkitys on paremminkin lähivirkistysalue tai suojaviheralue. Varsinaisten puistojen kohdalta kaavasta saattaa löytyä puisto (VP) ja puistoalue (P) -merkintöjen lisäksi leikkipuisto (VK), urheilu- ja virkistyspalvelualue (VU), lähivirkistysalue (VL), näyttelypuistoalue (VN), leikkikenttä (UL) tai suojaviheralue (EV). (Riihimäen kaupunki 2017a.)

Myös puisto-sanan merkitys vaihtelee eri asiayhteyksissä. Kaavasuunnittelussa puisto-sanaa käytetään kaavamerkintänä, mutta esimerkiksi viheralueohjelmissa ja viherverkostojen suunnitelmissa puisto-sanalla kuvataan alueen luonnehdintaa (ViherKARA-verkosto 2013). Rakennettu puisto -termiä taasen käytetään Viherympäristöliiton laatimassa hoitoluokituksessa puistoista, jotka kuuluvat rakennettujen viheralueiden hoitoluokkaan A (Nuotio 2007).

Tässä opinnäytetyössä ja ViherKARA-verkoston suosittamana käsitteenä puistoilla tarkoitetaan viheralueita, jotka ovat nimenomaan puistoiksi perustettuja ja joita hoidetaan aktiivisesti. Puistoista löytyy tyyppillisesti penkkejä, valaistus ja istutuksia, usein myös leikkipaikka. Olennaista on lisäksi runsas kasvillisuus, joka antaa näkösuojaa ja varjoa, mutta tuo alueelle myös visuaalisuutta sekä esteettistä mielihyvää. (ViherKARA-verkosto 2013.) Opinnäytetyössä tarkastellaan Riihimäen kaupungin omistamia ja nimenomaan puistotarkoitukseen rakennettuja viheralueita, joita hoidetaan puistomaisesti A-hoitoluokan (rakennetut viheralueet) mukaisesti. Puistot voivat olla esimerkiksi ”katselupuistoja”, oleskeluun, ulkoiluun, liikuntaan tai pelaamiseen tarkoitettuja puistoja.

### 3.2 Puistojen luokittelu

Riihimäen puistojen luokittelu, osana virkistysaluejärjestelmää, on käynnissä oleva projekti, joka perustuu puistojen toiminnallisuuksiin ja maankäyttöön (Bergström 2017a). Virkistysaluejärjestelmässä puistot ja viheralueet luokitellaan tarkemmin niiden kaupunkikuvallisen, historiallisen ja toiminnallisen merkityksen perusteella. Luokittelu tulee selkeyttämään puistojen ja viheralueiden suunnittelua, hoitoa sekä ylläpitoa. (Riihimäen kaupunki 2015.)

Riihimäen viheralueohjelma 2015-2035 mukaan puistot on luokiteltu keskuspuistoiksi, kaupunkipuistoiksi, asuinaluepuistoiksi, lähipuistoiksi ja ulkoilupuistoiksi (Riihimäen kaupunki 2015). Riihimäen kaupunginpuutarhuri Bergström (2016) päivitti luokittelua 25.10.2016 virkistysaluejärjestelmäksi ja jaotteli puistot edustuspuistoihin, toimintapuistoihin, asuinaluepuistoihin sekä lähipuistoihin. Uusi jaottelu tulisi viedä Riihimäen viheralueohjelmaan (Bergström 2016).

Haastatellessani Riihimäen kaupungin työntekijöitä rakennuttaja Lasse Heikkistä sekä puistotyönjohtajia Heidi Peltosta ja Jouni Sunia, nousi esille tarve selkeälle puistojen ja viheralueiden luokittelulle. Viheralueohjelman ja uuden virkistysaluejärjestelmän puisto-käsite ovat osittain ristiriitaisia ja jättävät aukkoja sekä kysymyksiä luokitteluun. Käynnissä olevat projektit ja selvitystyöt; viheralueiden hoitoluokitusten päivittäminen, viherrekisterin luominen sekä viheralueiden rakennusvelan kartoittaminen, hyötyvät kaikki selkeytetystä puistojen luokittelusta. Ajatus luokittelun selkeyttämisestä sai myös vastaavan katupäällikön Veera Bergströmin hyväksynnän. (Bergström 2017b; Heikkinen 2017; Peltonen & Suni 2017.)

Uutta mallia puistojen luokitteluun lähdettiin hakemaan tutkimalla ja vertailemalla olemassa olevia luokitteluja. Nimenomaan rakennettujen puistojen teeman pohjalta luokittelua ei ole monessakaan kaupungissa tehty, joten hyvien mallien löytäminen oli vaikeaa. Vertailun pohjaksi otettiin Riihimäen viheralueohjelma sekä vuonna 2016 laaditun virkistysaluejärjestelmän luokittelu. Riihimäen viheralueohjelman sekä

puistojen luokittelun pohjana on käytetty Hyvinkään viheralueohjelmaa, jonka luokitteluun tutustuttiin tarkemmin. Myös Jyväskylän viherpalveluohjelman, Vantaan viheralueohjelman sekä Tampereen viheralueohjelman luokittelumalleja käytiin läpi.

### 3.2.1 Riihimäen viheralueohjelma 2015-2035

Riihimäen viheralueohjelma 2015-2035 luokittelee puistot ja viheralueet keskuspuistoiksi, kaupunkipuistoiksi, asuinaluepuistoiksi, lähipuistoiksi sekä ulkoilupuistoiksi. Luokittelu on muodostunut yleiskaavatyön suunnittelun yhteydessä ja sen on tarkoitus toimia muodostettavan virkistysaluejärjestelmän pohjana. (Riihimäen kaupunki 2015.)

Riihimäen viheralueohjelma määrittelee keskuspuistoiksi laajat (50-150 hehtaaria) ulkoilun ydinalueet, jotka tarjoavat mahdollisuudet erityyppiseen ulkoiluun sekä harrastustoimintaan. Keskuspuistot ylläpitävät kaupunkiluonnon monimuotoisuutta ja ne muodostuvat pääasiassa luonnonmukaisista alueista, erityyppisistä metsistä, niityistä ja pelloista. (Riihimäen kaupunki 2015.)

Kaupunkipuistot ovat keskeisiä keskusta alueen puistoja, joihin saavutaan kauempaakin. Ne ovat nähtävyyksiä itsessään. Niihin liittyy usein kulttuurihistoriallisia arvoja, edustavia istutuksia sekä rakenteita; myös hoitotasoltaan puistot ovat korkealaatuisia. Kaupunkipuistot tarjoavat puitteet myös erilaisten tapahtumien järjestämiseksi. Kaupunkipuistot on edelleen jaoteltu historiallisiin kaupunkipuistoihin, edustuspuistoihin sekä toimintapuistoihin. Riihimäen historialliset kaupunkipuistot ovat pitkälti säilyttäneet alkuperäisen ilmeensä ja niihin liittyvät arvot on pyritty säilyttämään. Merkittävin historiallinen kaupunkipuisto on Rautatienpuisto, jonka ympärille kaupunki aikanaan on rakentunut. Riihimäen edustuspuistot ovat korkeatasoisesti hoidettuja, pienialaisia ydinkeskustan kohteita, joissa on usein arvokkaita rakenteita. Toimintapuistot tarjoavat liikunta- ja kulttuuripalveluja sekä puitteet suurempienkin yleisötapahtumien järjestämiseksi. (Riihimäen kaupunki 2015.)

Asuinaluepuistot ovat pääasiassa rakennettuja kohteita, jotka tarjoavat palveluja eri ikäryhmille. Asuinaluepuistoihin liittyy usein luonnonvaraisia alueita. Kooltaan asuinaluepuistot ovat noin 2-5 hehtaaria. (Riihimäen kaupunki 2015.)

Lähipuistot ovat pienialaisia ja voivat tarjota erilaisia palveluja. Lähipuistot voivat olla joko rakennettuja tai luonnonmukaisia. Ulkoilupuistot luonnonmukaisia laajoja puistoalueita, joissa on usein erilaisia ulkoilureittejä ja joihin voidaan sijoittaa erilaisia palveluja, kuten korttelileikkipaikkoja. (Riihimäen kaupunki 2015.)

### 3.2.2 Riihimäen virkistysaluejärjestelmän luokittelu 2016

Käynnissä oleva viherrekisteri -projekti noudattelee Riihimäen kaupungin kaupunginpuutarhuri Bergströmin (2016) laatiman muistion virkistysaluejärjestelmän luokittelua (Peltonen 2017a). Muistio jaottelee virkistysalueet edustuspuistoihin, toimintapuistoihin, asuinaluepuistoihin, lähipuistoihin sekä ulkoilun ydinalueisiin (Bergström 2016).

Edustuspuistot ovat kohteita, joissa sijaitsee arvokkaita rakenteita, kuten muistomerkkejä ja suihkulähteitä. Edustuspuistoihin liittyy olennaisesti niiden historiallinen merkitys ja ne sijaitsevat useimmiten Riihimäen keskustassa. Edustuspuistoja ovat muun muassa Rautatienpuisto, kaatuneiden punaisten muistomerkki, Kirkkopuisto sekä Paloheimon muistomerkki. (Bergström 2016.)

Toimintapuistot korkeatasoisia ja mahdollistavat erilaisten yleisötapahtumien, kuten urheilu-, kulttuuri- tai harrastustapahtumien järjestämisen alueella. Toimintapuistoja ovat Urheilupuisto, Liikuntapuisto, Allinnan teatterimonttu, Messupuisto ja Palomiehenpuisto. (Bergström 2016.)

Asuinaluepuisto ovat laajoja puistoja, jotka palvelevat useita kaupunginosia ja tarjoavat toimintoja eri ikäryhmille. Toiminnot ovat laadukkaampia verrattuna lähipuistoihin. Eri toimintoja voivat olla esimerkiksi leikkipaikka, pelikenttä, lähimetsä sekä niitty. Asuinaluepuistojen toimintasäde on yksi kilometri. Asuinaluepuistoja ovat muun muassa Bad Segerbergin puisto, Pohjankorvenpuisto, Perhospuisto ja Panimopuisto. (Bergström 2016.)

Lähipuistot ovat pienialaisia, usein vain yhtä ikäryhmää palvelevia puistoja. Lähipuistot voivat palvella useampaa korttelialuetta tai yhtä kaupunginosaa ja niiden toimintasäde on noin 300 metriä. Lähipuistoja ovat esimerkiksi Teeripuisto, Härkätien leikkipaikka, Lounaspuisto ja Töyrypuisto. (Bergström 2016.)

Ulkoilun ydinalueet ovat pääosin asemakaava-alueen ulkopuolelle jääviä laajoja ulkoilu- ja retkeilykohteita. Näitä ovat Riutta, Vahteristo, Hatlamminsuo ja Sammalistonsuo. (Bergström 2016.)

### 3.2.3 Hyvinkään viheralueohjelma 2011-2020

Hyvinkään viheralueohjelmaan on laadittu virkistysaluejärjestelmä, jonka pohjana on käytetty asemakaavoitettuja viheralueita. Viheralueet on luokiteltu keskus-, kaupunki-, asuinalue- ja lähipuistoiksi niiden käyttötarkoituksen, merkityksen ja luonteen sekä laajuuden perusteella. Eri puistoluokilla on omat ominaispiirteensä niiden laajuuden, sijainnin, hoitotason sekä rakentamisasteen osalta. Hyvinkään viheralueohjelmaa

on toiminut yhtenä mallina Riihimäen viheralueohjelmaa luodessa. (Heikkonen 2014; Hyvinkään kaupunki 2010.)

Keskuspuistot laajoja (50-150 hehtaaria) puistoalueita, jotka ylläpitävät kaupunkiluonnon monimuotoisuutta ja soveltuvat ulkoiluun sekä harrastustoimintaan. Keskuspuistot voivat olla sekä metsäisiä alueita, että avoimia maisematiloja. Viherväylien avulla pyritään liittämään eri keskuspuistot toisiinsa. (Hyvinkään kaupunki 2010.)

Kaupunkipuistot taas ovat useimmiten keskustassa sijaitsevia puistokohteita, jotka ovat itsessään pieniä nähtävyyksiä ja joihin saavutaan kaikkialta kaupungista. Kaupunkipuistot ovat usein niin kutsuttuja katselupuistoja, mutta niissä voi sijaita myös muutamia toimintoja. Kaupunkipuistojen hoitotaso on korkea ja puistoissa on mahdollista järjestää erilaisia tapahtumia. Hyvinkään kaupunkipuiston on jaoteltu lisäksi historiallisiin kaupunkipuistoihin, jotka ovat syntyneet Hyvinkään itsenäistymisen aikaan tai sitä ennen. Ne ovat kulttuurihistoriallisesti arvokkaita ja ovat säilyttäneet alkupäiset piirteensä. Kaupunkipuistoista edustuspuistoja ovat korkeatasoiset ydinkeskustan kohteet, joissa on usein arvokkaita elementtejä, kuten muistomerkkejä tai suihkualtaita. (Hyvinkään kaupunki 2010.)

Toimintapuistoiksi Hyvinkää on luokitellut liikunnalliset ja korkeatasoiset kohteet. Näitä Hyvinkäällä ovat Urheilupuisto sekä Kaupunkisillanpuisto, joissa molemmissa voidaan harrastaa liikuntaa monipuolisesti ja molemmista löytyy viihtyisiä viheralueita. (Hyvinkään kaupunki 2010.)

Asuinaluepuistot ovat pinta-alaltaan 5-20 hehtaaria ja niihin liittyy usein toiminnallisia osia, kuten pelikenttä ja leikkipaikka. Asuinaluepuistot voivat olla hyvinkin rakennettuja, mutta usein niihin liittyy luonnonmukaisempia osia, kuten metsää, niittyä ja peltoa. (Hyvinkään kaupunki 2010.)

Lähipuistot ovat pienikokoisia ja niihin liittyy erilaisia toimintoja, kuten oleskelualue ja leikkipaikka. Lähipuistot voivat olla sekä rakennettuja että luonnonvaraisia. Lähipuistojen kohdalla määritellään myös ulkoilupuistoiksi laajat luonnonvaraiset puistot, joihin voidaan sijoittaa erilaisia toimintoja. Ulkoilupuistoista löytyy usein erityyppisiä kulkureittejä. (Hyvinkään kaupunki 2010.)

### 3.2.4 Tampereen viheralueohjelma 2005-2014

Tampereen viheralueohjelma 2005-2014 luokittelee kaupunkipuistot kategorian alle keskustapuistot, erikoispuistot ja -kohteet, korttelipuistot ja kaupunginosapuistot. Kaupunkipuistot ovat korkeatasoisia ja niiden rakentamiseen sekä ylläpitoon varataan riittävästi määrärahoja. (Tampereen kaupunki 2005.)

Keskustapuistot ovat oleskeluun tarkoitettuja pienehköjä puistoja, joilla on kaupunkikuvallinen merkitys elävöittäen ja korostaen sitä. Keskustapuistoissa on korkeatasoisia rakenteita ja monipuolista kasvillisuutta. Tampereen kaupungin maine puistojen kaupunkina on paljolti kiinni kaupungin keskustapuistojen tuomasta imagosta. (Tampereen kaupunki 2005, 2014.)

Erikoispuistot ja -kohteet palvelevat tiettyä erityistoimintaa, kuten matkailua. Näihin kuuluvat myös historialliset puistot, sekä erityiskäyttöön tarkoitettut puistot, torit ja aukiot. Erikoispuistojen ja -kohteiden käyttötarkoitus ja koko vaihtelee. Niillä on myös tärkeä kaupunkikuvallinen merkityksensä. (Tampereen kaupunki 2005.)

Korttelipuistot ovat toiminnallisia puistoja, jotka liittyvät läheisesti asutukseen. Niiden etäisyys asunnosta on noin 300 metriä. Ne tarjoavat mahdollisuuksia oleskeluun ja leikkiin ja ovat tärkeässä osassa alueen viihtyvyyden kannalta. Lasten luistelulentät ja useimmat leikkipaikat sijaitsevat usein korttelipuistoissa. (Tampereen kaupunki 2005, 2014.)

Kaupunginosapuistot palvelevat eri ikäryhmien harrastuksia, oleskelua ja leikkiä. Niissä voidaan järjestää myös tapahtumia. Kaupunginosapuistoissa voi olla erilaisia leikkipaikkoja, pallokenttiä, pelikenttiä ja reittejä. Puistot voivat olla joko rakennettuja tai osittain metsäisiä. Kaupunginosapuistojen koko vaihtelee ja ne sijaitsevat kaupunginosan tai -osien keskellä, 500 metrin etäisyydellä asunnosta. (Tampereen kaupunki 2005, 2014.)

Tampereen viheralueohjelma myös aluepuistoiksi luonnonmukaiset lähivirkistysalueet, jotka sijaitsevat kaupunginosapuistojen välissä. Ne ovat laajoja viheralueita, jotka tarjoavat monipuolisesti ulkoilu, liikunta ja urheilu mahdollisuuksia eri ikäryhmille. Ne tarjoavat myös luontopolkuja, viljelypalstoja sekä erilaisia reittejä lenkkeilyä ja hiihtoa varten. (Tampereen kaupunki 2005, 2014.)

### 3.2.5 Jyväskylän viherpalveluohjelma 2013 - 2020

Jyväskylän kaupungin viherpalveluohjelma käsittelee puistoja viherpalveluina, joihin kuuluvat myös leikkiin, liikuntaan, virkistyskäyttöön sekä erityistoimintoihin kuuluvat alueet. Viherpalveluohjelmassa on luokiteltu leikkipuistojen alle toimintapuistot ja korttelipuistot. Lisäksi ovat edustuspuistot sekä oleskelupuistot, joihin kuuluvat myös puistikot. (Jyväskylän kaupunki 2013, 10, 44.)

Jyväskylän viherpalveluohjelmassa on luokiteltu edustuspuistoiksi kaupunkikuvallisesti tärkeät, yleensä ydinkeskustassa tai kaupunginosakeskusten yhteydessä olevat laadukkaat puistot. Edustuspuistoissa korostuvat esteettiset arvot sekä viihtyisyys. Puistojen pääasiallisiin toimintoihin kuuluu oleskelumahdollisuudet ja muiden

palvelujen määrästä tingitään, esimerkiksi leikkivälineitä ei ensisijaisesti sijoiteta näihin puistoihin. (Jyväskylän kaupunki 2013, 42-43.)

Oleskelupuistoihin kuuluvat lähinnä virkistyskäyttöön rakennetut puistot, joita sijaitsee kaikkialla kaupungissa. Ne ovat edustuspuistoja vaatimattomampia rakenteilta ja varusteiltaan. Oleskelupuistot voivat olla luonnonmukaisia, mutta yleensä niistä löytyy nurmi- ja niittyalueita sekä istutettua kasvillisuutta. Oleskelupuistot tarjoavat useimmiten mahdollisuuden oleskeluun, leikkeihin sekä ulkoiluun. (Jyväskylän kaupunki 2013, 43-44.)

Muut rakennetut puistot kuuluvat oleskelupuistoihin sisältyviin puistikoihin, joiden toiminnallinen viherkäyttö on vähäistä. Näistä puistikoista löytyy läpikulun mahdollistavia reittejä, luonnonmukaista kasvillisuutta ja monipuolisimmillaan myös penkkejä, roska-astioita ja valaistus. (Jyväskylän kaupunki 2013, 44-45.)

Leikkipuistot on Jyväskylän viherpalveluohjelmassa luokiteltu toimintapuistoihin sekä korttelipuistoihin. Toimintapuistot ovat toiminnallisia puistoalueita joilla on huomattava virkistyskäyttöarvo ja ne voivat sisältää myös esimerkiksi liikuntapalveluiden toimintoja. Toimintapuistot ovat monipuolisia ja tarjoavat eri ikäryhmille toimintoja. Puistojen teemaa korostetaan yksilöllisillä varustevalinnoilla. Toimintapuistot tulee olla helposti saavutettavissa ja niiden tulee sijaita keskeisesti luonnollisten kulkuyhteyksien varrella. (Jyväskylän kaupunki 2013, 25.)

Korttelileikkipuistot on suunnattu 0-12-vuotiaille lapsille ja ne voivat olla kokonaan leikkialueeksi varattuja puistoalueita. Korttelileikkipuistot ovat usein varustelutasoltaan toimintapuistoja vaatimattomampia. Myös rakenteet, istutukset ja toimintojen kirjo on vaatimattomampaa. Korttelileikkipuistoja voi sijaita sekä keskeisemmällä alueilla, että pienemmällä korttelien välisillä viheralueilla. (Jyväskylän kaupunki 2013, 26.)

### 3.2.6 Vantaan viheralueohjelma 2011 - 2020

Vantaan viheralueohjelmasta löytyy palveluverkkosuunnitelma, jossa viheralueet kuuluvat joko vetovoimakohteisiin, keskusta- ja erikoispuistoihin, toimintapuistoihin sekä puistoleikkipaikkoihin. Näistä toimintapuistot ja puistoleikkipaikat ovat leikkipuistoja. (Vantaan kaupunki 2012, 39.)

Puistoleikkipaikat ovat toiminnallisia puistoja, jotka ovat helposti saavutettavissa. Niistä löytyy perusleikkivälineet 0-3-vuotiaille ja noin 3-10-vuotiaille lapsille. Puistoleikkipaikan vaikutusalue on noin 500 metriä. (Vantaan kaupunki 2012, 40-41.)



Toimintapuistot palvelevat useampaa kaupunginosaa ja niiden saavutettavuus on kaksi kilometriä. Ne ovat laajoja, pinta-alaltaan noin 1-2 hehtaaria ja tarjoavat laajat toimintamahdollisuudet. Niistä voi löytyä muun muassa lähiliikuntapaikkoja, puistokenttiä ja skeittipaikkoja. (Vantaan kaupunki 2012, 42.)

Vetovoimakohteet sisältävät luonnon ja maiseman erityisarvoja. Niitä ovat esimerkiksi erilaiset luontovirkistysalueet ja luonnonsuojelualueet. (Vantaan kaupunki 2012, 44.)

Keskustapuistot ovat kaupunkikuvallisesti korkeatasoisia ja ne sijoittuvat yleiskaavan keskustatoimintojen alueelle. Ne palvelevat toiminnallisesti kaikkia ikäryhmiä ja toimivat erinomaisina kokoontumis- ja tapahtumapaikkoina. Vantaalla on neljä keskustapuistoa. (Vantaan kaupunki 2012, 44, 46.)

Erikoispuistoja ovat tietyn teemanmukaiset viheralueet. Näitä Vantaalla on kuusi, esimerkkinä Arboretum Tikkurilan keskuspuistossa ja Nissbackan palaneen historiallisen kartanon rauniot. (Vantaan kaupunki 2012, 46.)

Lisäksi Vantaan kaupunki luokittelee viheralueohjelmassaan puistoskeittipaikat, kaupunkiskeitin, skeittipuistot, koirapuistot ja reitit (Vantaan kaupunki 2012).

### 3.3 Puistoluokitusten yhteenveto

Jaoin eri luokitusten rakennetut puistot karkeasti eri ryhmiin vertailun helpottamiseksi: 1. keskeisiin keskusta-alueen puistoihin, 2. pieniin lähialuetta palveleviin puistoihin sekä 3. laajempiin ja toiminnallisempiin puistoihin. Vertailun ulkopuolelle on jätetty muita viher- ja virkistysalueita käsittelevät alueet. Eri kaupunkien rakennettujen puistojen luokittelussa ja nimeämisissä on runsaasti eroja.

Taulukko 1. Rakennettujen puistojen vertailu (Kerava, J. 2017)

	1 KESKEISET	2 PIENET	3 LAAJAT
Riihimäki VAO	Kaupunkipuistot, Edustuspuistot, Historialliset kaupunkipuistot	Lähipuistot	Asuinaluepuistot, Ulkoilupuistot, Toimintapuistot, Keskuspuistot
Riihimäki VAJ	Edustuspuistot	Lähipuistot	Toimintapuistot, Asuinaluepuistot, Keskuspuistot
Hyvinkää VAO	Kaupunkipuistot, Edustuspuistot, Historialliset kaupunkipuistot	Lähipuistot	Asuinaluepuistot, Keskuspuistot

Tampere VAO	Keskustapuistot, Edustuspuistot ja -kohteet	Korttelipuistot	Kaupunginosapuistot, Aluepuistot
Jyväskylä VPO	Edustuspuistot	Puistikot, Kortteli- leikkipuistot	Toimintapuistot, Oleskelupuistot
Vantaan VAO	Keskustapuistot		Toimintapuistot

Keskeiset keskusta-alueen puistot -ryhmä ovat puistoja, jotka sijaitsevat pääasiassa keskustassa, ne ovat korkeatasoisia ja niiden merkitys kaupunkikuvassa on keskeinen. Puistot ovat pääasiassa oleskelua tarjoavia näyttäviä puistoja, joissa on laadukkaita rakenteita. Puistoissa on mahdollista järjestää myös tapahtumia. Toiminnot ja palvelut puistoissa keskittyvät oleskeluun. Puistoluokkien nimissä toistuvat sanat kaupunkipuisto, edustuspuisto ja keskustapuisto.

Pienet lähialuetta palvelevat puistot -ryhmä ovat pienikokoisia puistoja, joilla usein on vähäisesti toimintoja. Niiden kasvillisuus on usein luonnonmukaista ja sijaitsevat usein asutuksen lähellä. Puistoluokkien nimissä löytyvät lähipuisto, korttelipuisto ja puistikko.

Laajat ja toiminnalliset puistot -ryhmä käsittelee puistoja, jotka ovat laajoja ja jotka tarjoavat runsaasti erilaisia palveluja. Ne ovat usein luonnonmukaisia ja helposti saavutettavissa. Puistoluokkien nimissä toistuvat sanat toimintapuisto ja asuinaluepuisto, myös nimiä keskuspuisto, oleskelupuisto, aluepuisto ja ulkoilupuisto käytetään.

#### 4 RIIHIMÄEN PUISTOJEN UUSI LUOKITTELU

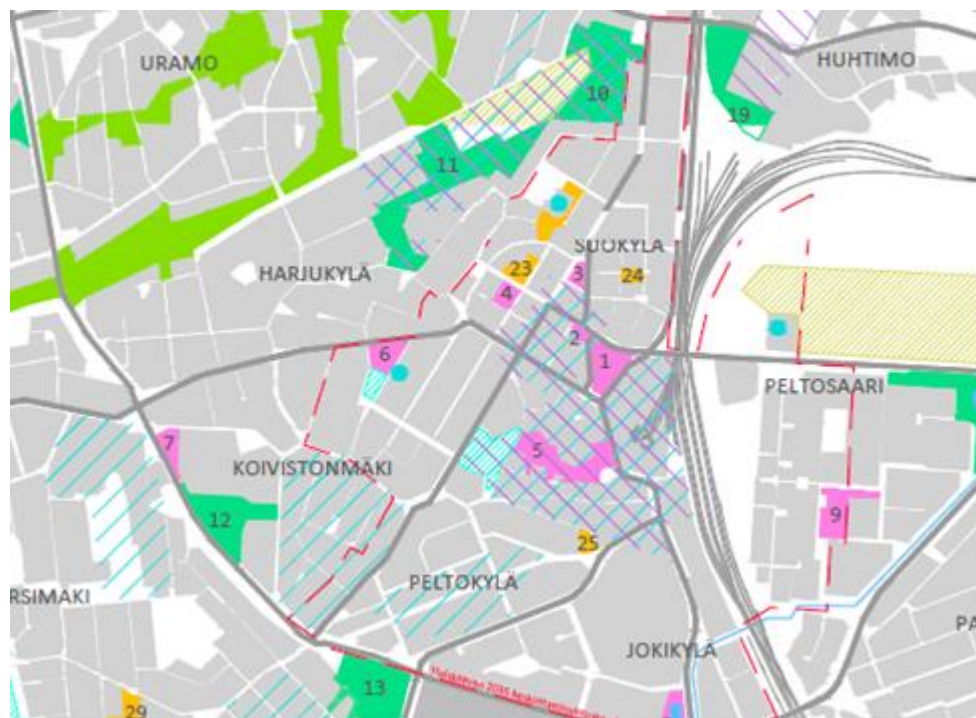
Uutta luokitusta laatiessa pyritään ensisijaisesti selkeyttämään nykyistä Riihimäen kaupungin käytössä olevaa luokittelua ja poistamaan ristiriitaisuuksia. Luokittelun pohjana on käytetty edellä mainittuja viheralueohjelmia ja luokitteluja, mutta käyty myös keskustelua Riihimäen kaupungin vastaavan katupäällikön Veera Bergströmin ja rakennuttaja Lasse Heikkisen kanssa. Näiden lisäksi mielipiteitä luokittelusta on haettu Riihimäen kaupungin kaupunkitekniikan muulta henkilöstöltä. Puistojen ominaisuuksia on kartoitettu Trimble Webmapin, Googlen karttapalvelun, edellä mainittujen keskustelujen sekä kohdevierailujen avulla.

Puisto-käsitettä on tarkasteltu useaan otteeseen ja käsitteellä kuvataan nimenomaan puistotarkoitukseen rakennettuja julkisia Riihimäen kaupungin omistamia viheralueita. Uudessa luokittelussa on kiinnitetty huomiota muun muassa puistojen kaupunkikuvaan, toiminnallisuuksiin,

virkestyspalveluihin, rakenteisiin sekä puistovihreän laatuun. Puistokäsittettä ja nimeämisiä pohtiessa, laadin samanaikaisesti Riihimäen asemakaavoitetusta alueesta karttaa, joka informaation lisääntyessä rakentui viideksi eri kartaksi (Liitteet 1-5). Kartoilla on esitetty eri puistot, palvelut sekä puistojen jaotteluun vaikuttavia tekijöitä, kuten Riihimäen alueen merkittäviä rakennettuja kulttuuriympäristöjä sekä yleiskaava 2035:ssä esitelty keskustatoimintojen alue.

Eri puistoluokkien nimeämiseen on kiinnitetty erityistä huomiota ja pyritty valitsemaan puistoja parhaiten kuvaavat termit. Luokittelusta on poistettu nimiä, jotka viittaavat erityyppiseen puistoon kuin kyseinen puisto todellisuudessa on tai jotka ovat aiheuttaneet hämmennystä. Kaupunkipuisto nimitys tuo helposti mieleen kansallisen kaupunkipuiston, joita Riihimäen alueella ei ole. Keskuspuisto laajojen viheralueiden nimenä on hämäävä ja nimi on myös Riihimäen keskeisen puiston käytössä. Edustuspuisto nimenä kuvastaa edustusviheraluetta, eikä Riihimäellä tällä hetkellä ole yhtäkään puistoa edustusviheralueiden (A1) hoitoluokituksella. Edustuspuisto nimeä voitaisiin kuitenkin käyttää jos puiston hoitoluokitus nostettaisiin A1-hoitoluokitukselle. Valittuja nimiä pyöriteltiin pitkään ja ne vaihtuivat muutamaan kertaan opinnäytetyön edetessä ja luokittelumallin hahmottuessa. Nimet valikoituivat kaikki alueellista osaa kuvaavien nimien ympärille.

Uusi luokittelu jakaa puistot keskustapuistoihin, kaupunginosapuistoihin, korttelipuistoihin sekä aluepuistoihin. Samalla määritellään myös virkistysalueiden palvelut kartalle, sillä aikaisemmasta jaottelusta poiketen, leikkipaikat on määritelty palveluiksi, eikä puistoiksi. Kuvassa 1 on ote laaditusta kartasta, jossa eri puistoluokat on esitetty eri värein.



Kuva 1. Ote kartasta, jossa näkyy Riihimäen puistojen uusi luokittelu. Tarkempi kartta opinnäytetyön liitteenä (Liite 1). (Kuva: Kerava, J. 2017)

Uusien luokittelujen alle voidaan luoda alakategorioita tarkempaa luokittelua varten. Tällaisia voisivat olla muun muassa keskustapuistojen alle tuotavat edustuspuistot ja historialliset puistot. Näiden tarkempi määrittely on kuitenkin jätetty tämän opinnäytetyön ulkopuolelle, mutta niihin toivotaan palattavan siinä vaiheessa, kun uusi luokittelumalli on vakiintunut käyttöön ja virkistysaluejärjestelmä on saatu luotua.

#### 4.1 Keskustapuistot

Keskustapuistoiksi luokitellaan laadukkaat, pääasiassa oleskelua tarjoavat puistot, jotka sijaitsevat Riihimäen ydinkeskustassa tai keskustan tuntumassa hyvin kulkuyhteyksien varrella. Keskustapuistot ovat puistoja, joita esitellään mieluusti myös muille ja niiden rakentamiseen ja ylläpitoon kiinnitetään erityistä huomiota. Useimpiin keskustapuistoihin liittyy merkittävästi alueen kulttuurihistoria. Niistä löytyy myös korkealaatuisia rakenteita ja monipuolista kasvillisuutta. Keskustapuistot voivat oleskelun lisäksi tarjota muita palveluita, jotka liittyvät saumattomasti nykyiseen puistorakenteeseen. Osa keskustapuistoista voi olla myös korkeatasoisia ”katselupuistoja”. Keskustapuistot voidaan luokitella erikseen historialliseksi puistoksi, jos ne sijaitsevat arvokkaassa kulttuuriympäristössä, ja edustuspuistoksi, jos niiden hoitoluokitus nostetaan A1 edustusviheralueiden hoitoluokituksen tasolle.

Keskustapuistoiksi luokitellaan yhdeksän keskeistä puistoa, jotka Asesepänpuistoa lukuun ottamatta sijaitsevat kaikki yleiskaava 2035:ssä määritellyllä keskustatoimien alueella. Keskustan Rautatienpuisto kuuluu myös valtakunnallisesti merkittävään Riihimäen rautatieaseman ja Rautatienpuiston rakennettuun kulttuuriympäristöön sekä maakunnallisesti merkittävään Rautatienpuiston ja Maantienvarren rakennettuun kulttuuriympäristöön. Rautatienpuisto liittyy vahvasti Riihimäen syntyhistoriaan ja alueella on paljon hyvin säilynyttä rakennuskantaa 1800 - 1900 lukujen taitteesta (Putkonen, Ojanen, Heikkurinen-Montell, Seppänen & Forsius 2003). Riihimäen keskustapuistojen koko vaihtelee alle kymmenen aarin Lapsenlikkapuistosta 1,5 hehtaarin Rautatienpuistoon.

Taulukko 2. Riihimäen keskustapuistot

	<b>Puiston nimi:</b>	<b>Kaupunginosa:</b>
1.	Keskuspuisto	Suokylä
2.	Lapsenlikkapuisto	Suokylä
3.	Kolmiopuisto	Suokylä
4.	Kirjastopuisto	Suokylä
5.	Rautatienpuisto	Suokylä

6.	Itsenäisyydenpuisto	Koivistonmäki
7.	Asesepänpuisto	Koivistonmäki
8.	Kastanjapuisto	Jokikylä
9.	Gus-hrustalnijnpuisto	Peltosaari

Keskustapuistoissa tulisi kiinnittää huomiota niiden hoitoon ja kaupunkikuvalliseen merkitykseen. Puistot varustelutaso on pidettävä korkeatasoisena; puistoista tulisi olla riittävästi penkkejä, asianmukainen valaistus ja hyvin hoidetut istutusalueet, kesäkukkaistutukset sekä tarkoituksenmukainen muu puistovihreä.

#### 4.2 Kaupunginosapuistot

Kaupunginosapuistot tarjoavat palveluja eri ikäryhmille. Kaupunginosapuistot ovat pääasiassa rakennettuja puistoja, mutta puistoista voi olla myös luonnonmukaisempaa aluetta. Kaupunginosapuistoista löytyy useita erilaisia ulkoilumahdollisuuksia sekä virkistyspalveluja, esimerkiksi ulkoilureittejä, leikkikenttä, pallokenttä ja hiihtoladut. Kaupunginosapuistojen koko vaihtelee 1,5 hehtaarista ylöspäin ja ne houkuttelevat käyttäjiä myös kaupunginosaa laajemmalla alueella. Kaupunginosapuistoissa voidaan järjestää tapahtumia ja niissä on monipuolista kasvillisuutta.

Kaupunginosapuistoiksi luokitellaan 11 puistoa, jotka sijaitsevat eri puolilla Riihimäkeä ja näistä kolme kuuluu sekä maakunnallisesti että valtakunnallisesti merkittäviin rakennettuihin kulttuuriympäristöihin. Riihimäen urheilupuisto on Yrjö Lindegrenin suunnittelema kokonaisuus, johon kuuluvat Urheilupuisto ja Uimalanpuisto, sekä Vesilinna, uimahalli, maauimala, urheilutalo sekä urheilukentät. Vuorineuvoksenpuisto taas sijaitsee Riihimäen Lasin tehdasalueella, johon kuuluvat lasiteollisuuden tuotantorakennuksia, työväen asuinalue (hyttikorttelit) sekä lasimuseo. Riihimäen kaupunginosapuistojen koko vaihtelee lähes 2 hehtaarin kokoisesta Perhospuistosta päälle 5,5 hehtaarin Bad Segerbergin puistoon. (Museovirasto 2009a, 2009b, Putkonen ym. 2003.)

Taulukko 3. Riihimäen kaupunginosapuistot

	<b>Puiston nimi:</b>	<b>Kaupunginosa:</b>
10.	Urheilupuisto	Harjukylä
11.	Uimalanpuisto	Harjukylä
12.	Panimopuisto	Koivistonmäki
13.	Palomiehenpuisto	Hirsimäki
14.	Messupuisto	Hirsimäki
15.	Vuorineuvoksenpuisto	Hirsimäki
16.	Vehmaspuisto	Kumela
17.	Perhospuisto	Juppala
18.	Vuorelanmäenpuisto	Huhtimo
19.	Bad Segerbergin puisto	Peltosaari

## 20. Veljestenpuisto Uhkola

Kaupunginosapuistoja kehitetään varmistamalla toimivat virkistysalueiden palvelut, jotka tuodaan paremmin esille ja joita edelleen kehitetään. Puistoissa on tärkeä varmistaa myös asianmukainen puistovalaistus sekä penkkien riittävä määrä.

### 4.3 Korttelipuistot

Korttelipuistot ovat kaupunginosapuistoihin verrattuna pienempiä kokonaisuuksia, joiden käyttäjäkunta koostuu pääasiassa lähiasukkaista. Korttelipuistot ovat hyvin hoidettuja puistoja, eivätkä usein sisällä merkittäviä rakenteita. Ne tarjoavat asukkaille esimerkiksi virkistävän oleskelutilan keskustan tuntumasta tai leikkipaikan puistomaisessa ympäristössä.

Korttelipuistoiksi luokitellaan 14 puistoa, joiden koko vaihtelee reilun kymmenen aarin kokoisesta vastavalmistuneesta Tattipuistosta yli 1,5 hehtaarin kokoiseen Pellavapuistoon. Valtakunnallisesti ja maakunnallisesti merkittävällä Riihimäen Lasin tehdasalueen rakennetussa kulttuuriympäristössä sijaitsevat Aimo Okkolinin puisto sekä Maikkilanpuisto, joista jälkimmäinen ei nykyisessä muodossaan tosin palvele puistona. Maikkilanpuisto merkittiin kuitenkin keskeiseksi korttelipuistoksi, sillä se sijaitsee merkittävällä alueella ja puistoa halutaan nähdä kehitettävän. Investointiesityksessä tullaankin esittämään puiston kehittämistä.

Taulukko 4. Riihimäen korttelipuistot

<b>Puiston nimi:</b>	<b>Kaupunginosa:</b>
21. Allinpuisto	Harjukylä
22. Lounaspuisto	Suokylä
23. Kottaraispuisto	Suokylä
24. Riihikivenpuisto	Peltokylä
25. Eero Hillin puisto	Petsamo
26. Pellavapuisto	Tienhaara
27. Maikkilanpuisto	Hirsimäki
28. Aimo Okkolinin puisto	Hirsimäki
29. Hirsimäenpuisto	Hirsimäki
30. Parmalanpuisto	Parmala
31. Sammalpuisto	Parooninmäki
32. Tattipuisto	Vahteristo
33. Impivaaranpuisto	Uhkola
34. Atrapuisto	Taipale

#### 4.4 Aluepuistot

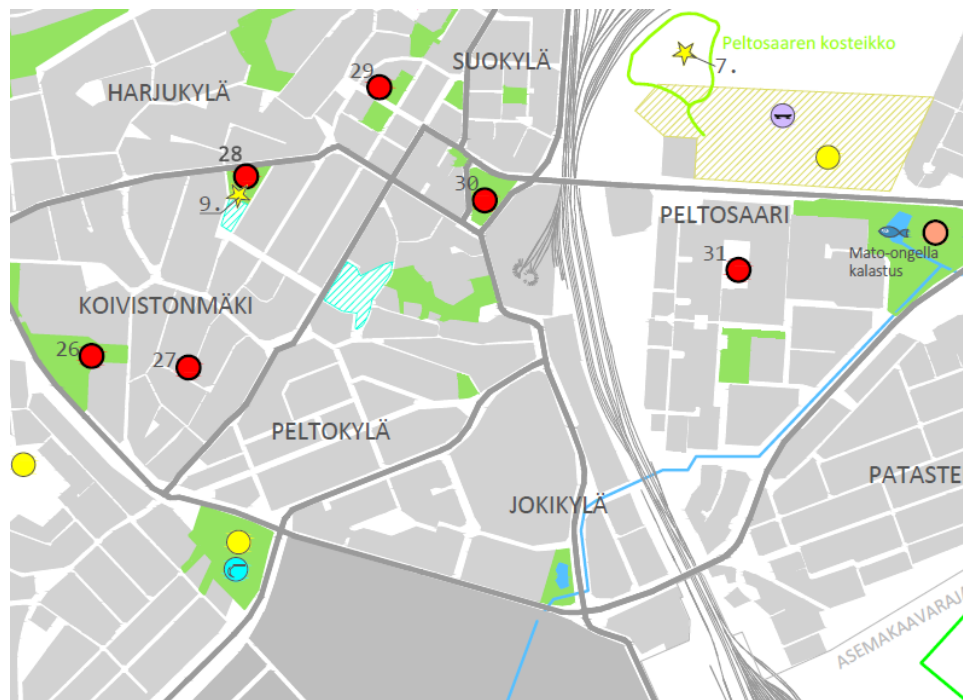
Aluepuistot ovat laajoja puistomaisia alueita. Ne koostuvat useista eri puistoalueista sekä palveluista ja liittävät eri kaupunginosat toisiinsa. Aluepuistot voivat olla osittain rakennettuja, mutta niissä voi olla myös laajoja luonnonmukaisia alueita. Puistojen kautta kulkevat hyvät kevyenliikenteen verkostot.

Riihimäellä on kaksi aluepuistoa. Näistä laajempaan, päälle 40 hehtaarin kokonaisuuteen, kuuluu puisto- ja virkistysalueita Petsamon, Juppalan, Uramon, Kumelan ja Hirsimäen kaupunginosista. Noin seitsemän hehtaarin Pohjankorvenpuistoksi kutsuttu alue, käsittää osia sekä Pohjankorven, että Uhkolan kaupunginosista.

Aluepuistot eivät välttämättä noudattele kaavoituksen sekä puistojen rajoja ja niiden pinta-alojen määrittämiseen tulee kiinnittää erityistä huomiota.

#### 4.5 Virkistysalueiden palvelut

Puistojen luokitteluun kuuluu oleellisesti myös virkistysalueiden tarjoamat palvelut. ViherKARA-verkoston (2013) mukaan virkistysalueiden palvelut ovat ihmisten rakentamia palveluja, jotka mahdollistavat virkistäytymisen, sekä reittien avulla myös alueen saavutettavuutta. Riihimäen virkistysalueiden palveluita ovat leikkipaikat, koirapuistot, palstaviljely, pelikentät, frisbee-golf, skeittipuisto, kalastuspaikat, erityisteemat, kesäteatteri, luontopolut ja kuntoradat, jotka on kuvattu myös liitteenä olevassa kartassa (Liite 2). Palveluiden valinta on tehty mukaillen Riihimäen viheralueohjelmassa määriteltyjä toimintoja sekä Riihimäen liikuntapalveluiden verkkosivulla mainittuja palveluja ja luotu näiden pohjalta näkemys siitä, mitä Riihimäen virkistysalueiden palvelut voisivat olla (Kuva 2).



Kuva 2. Riihimäen virkistysalueiden palveluja. Punaiset ympyrät ilmaisevat leikkipaikkoja. Tarkempi kartta opinnäytetyön liitteenä (Liite 2). (Kuva: Kerava, J. 2017)

Riihimäeltä löytyy 41 leikkipaikkaa. Leikkipaikoista 24 on rakennettu omaksi kokonaisuudeksi, loput 17 sijaitsevat puistojen yhteydessä. Koirapuistoja löytyy kaksi, jotka molemmat sijaitsevat junaradan itäpuolella. Virkistysalueiden palveluiden ulkopuolelle on rajattu koulujen ja päiväkotien yhteydessä olevat lähiliikunta- ja leikkipaikat.

Palstaviljely on mahdollista Bad Segerbergin puistossa, skeittipuisto löytyy Peltosaaren liikuntapuistosta, pelikenttiä viidestä eri paikasta ja kesäteatteri Allinpuiston vierestä Allinnan montusta. 5-väyläinen frisbeegolfrata löytyy Palomiehenpuista ja lisäksi 18-väyläinen DiscGolfPark löytyy Riutasta asemakaavoitetun alueen länsipuolelta. Kalastaa voi mato-ongella Bad Segerbergin puistossa sekä kalastusluvalla Kärjäkoskella Vantaanjoen rannalla (Vantaanjoen ja Helsingin seudun vesiensuojeluyhdistys 2015). Riihimäen ulkoilureittejä löytyy kattavasti asemakaavoitetun alueen ulkopuolelta, kaavoitetulla alueella sijaitsevat Urheilupuiston kuntorata, Peltosaaren kosteikkopuiston luontopolku ja Kärjäkosken luontopolut. Useat Riihimäen ulkoilureiteistä toimivat talvisin myös hiihtolatuina. (Riihimäen kaupunki 2017b, 2017c, 2017d.)

Riihimäeltä löytyy myös monia virkistysalueita, joilla on oma erityinen teemansa. Virkistysalueiden palveluihin kerättiin myös näitä erityisteemoja. Näitä ovat Vahteriston atsaleapuisto, Pohjankorven Suomi 100-metsä, Parooninmäen sammalpuisto, Juppalan perhospuisto, Varikon arboretum, Metsäkorven paahdekasvit, Peltosaaren kosteikko, Huhtimon perinnekasvit sekä Itsenäisyydenpuiston puulajit. Osa kohteista on vasta kehitysasteella, eikä niitä, tietämättä niiden



erityisteemaa, välttämättä oivalla. Vaikka osa näistä on myös kärsinyt, halusin sisällyttää ne virkistysalueiden palveluihin, jotta niiden olemassaolo tulisi paremmin esille ja niiden kehittämiseen tartuttaisiin uudestaan.

#### 4.6 Virkistysalueiden palvelujen pisteyttäminen

Edellä mainittujen virkistysalueiden palveluiden lisäksi vertailin puistoja niiden saavutettavuuden, kulttuuriympäristön ja rakenteiden, valaistuksen ja penkkien, rakennetun puistovihreän, luonnonmukaisuuden ja lähimetsien, toiminnallisten viherpalveluiden ja talvikäytön kautta (Kuva 3). Puistot pisteytettiin näiden kriteerien perusteella.

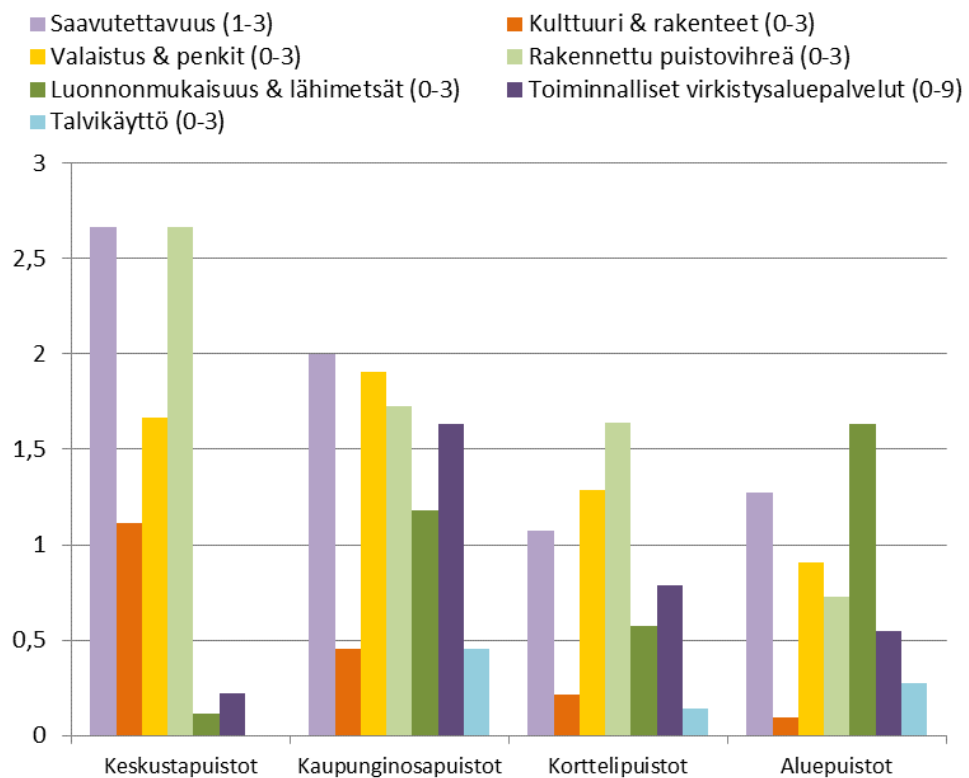
Puistojen saavutettavuus kuvastaa sitä, koostuuko puiston kävijäkunta lähiasukkaista, kauempaa tulevista ja onko se myös ulkopaikkakuntalaisten vierailun kohteena. Tutkimusta alueiden houkuttelevuudesta ei ole, vaan arvio perustuu keskeisesti puistojen sijaintiin, Riihimäen viheralueohjelma 2015-2035 luokitukseen, uuteen laadittuun puistoluokitukseen sekä puistojen edustavuuteen.

Puistojen kulttuuri ja rakenteet -kohdan arviointi perustuu siihen, sijaitseeko puisto valtakunnallisesti tai maakunnallisesti merkittävässä rakennetussa ympäristössä ja onko puistoon sijoitettu merkittäviä rakenteita, kuten suihkulähteitä, patsaita tai taidetta. Myös valaistus ja penkit on pisteytetty.

Puistovihreä on jaettu sekä rakennettuun että luonnonmukaiseen vihreään. Rakennettu puistovihreä pitää sisällään nurmikentät, kesäkukkaistutukset sekä tarkoin suunnitellut puu-, pensas- ja perennaistutukset. Luonnonmukaisempaan puistovihreään taas kuuluu luonnonmukaisten alueiden lisäksi niityt, kedot sekä puistoalueiden yhteydessä olevat puistometsät.

Toiminnalliset virkistysaluepalvelut koostuvat useasta eri palvelusta, joita ovat muun muassa leikkipaikat, koirapuistot, hiekkakentät sekä frisbeegolf. Talvikäyttöön liittyvät taas mäenlaskupaikat, hiihtoladut sekä luistelumahdollisuudet.

### Virkistysalueiden palvelut puistotyypeittäin



Kuva 3. Riihimäen virkistysalueiden palvelut puistotyypeittäin. Virkistysalueiden palvelut keskittyvät kaupunginosapuistoihin. (Kuva: Kerava, J. 2017)

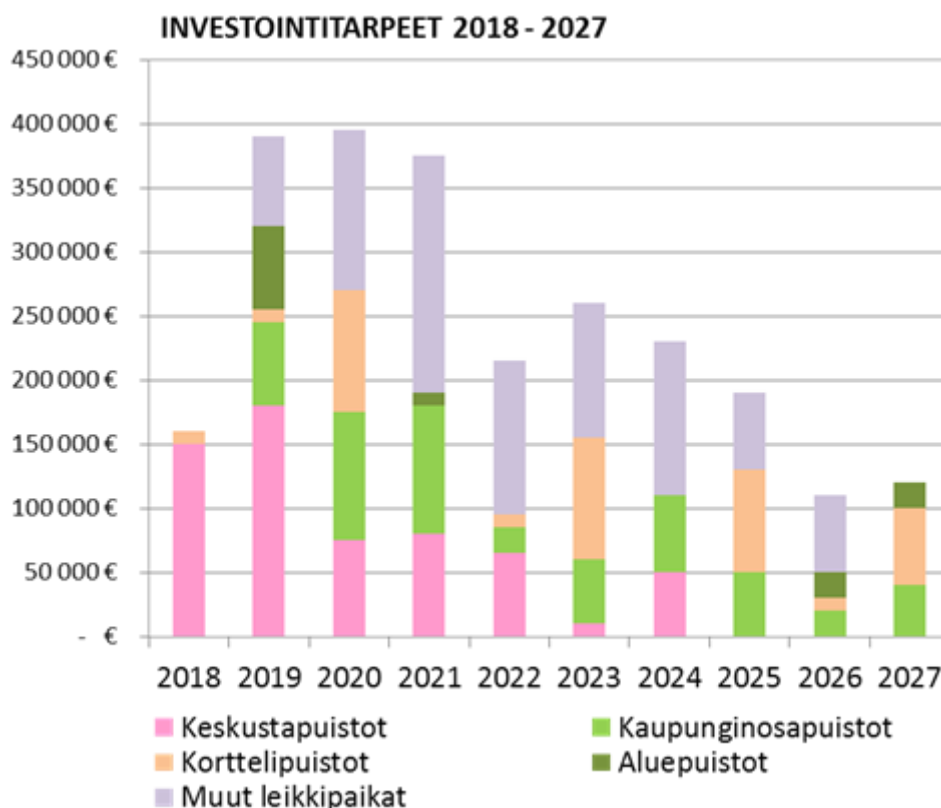
Pisteytyksen avulla saatu kaavio kuvastaa eri puistoluokkien ominaisuuksia. Keskustapuistot ovat helposti saavutettavissa ja houkuttelevat kävijöitä kauempaakin. Niissä on paljon arvokkaita rakenteita ja niiden viheralueet koostuvat lähes poikkeuksetta rakennetusta vihreästä. Kaupunginosapuistoissa korostuu niiden toiminnallisuus ja ne tarjoavatkin aktiviteetteja laajalle käyttäjäkunnalle. Kaupunginosapuistoissa luonnonmukaisen vihreän määrä myös korostuu. Korttelipuistot koostuvat pienemmästä kävijäkunnasta ja ne sisältävät hyvin toimintoja sekä rakennettuja vihreitä alueita.

Tämän opinnäytetyön puitteissa ei ollut mahdollisuutta tarkistaa läpi jokaisen puiston palvelutarjontaa ja osa pisteistä on muistinvaraisia tai todennäköisyyksiä. Kaavio virkistysalueiden palveluista onkin toteutettu tukemaan kuvallisesti puistojen luokittelua. Pisteytysmallia ja kaaviota olisi hyvä edelleen kehittää, sillä se selkeyttää luokittelua.

#### 4.7 Puistojen investointitarpeiden esittely

Puistoluokituksen pohjalta laadittiin kaupunkikehityslautakunnan kokoukseen esitys puistojen ja leikkipaikkojen investointitarpeista vuosille 2018 - 2032 ja vuosille 2018 - 2027 (Kuva 4). Investointiesitys

juontaa puistojen ja leikkipuistojen rakennusvelan kartoittamisesta sekä kaupungin talousarviossa osoitetun kunnallistekniikalle investointeihin osoitetun määrärahan jakamiseen katuverkon teknisen toimivuuteen sekä puistojen ja leikkipuistojen kunnan parantamiseen. Investointiesitystä varten laadittiin kartta, jossa eri puistojen lisäksi näkyvät myös leikkipaikat. Esitykseen lisättiin myös tulevan Piikinmäenpuiston kustannukset vuodelle 2020 ja Huhtimon Kanervapuiston leikkipaikan kustannukset vuodelle 2019. Kaupunkikehityslautakunnan kokous pidetään tammikuussa 2018.



Kuva 4. Puistojen ja leikkipaikkojen investointitarpeet vuosille 2018 - 2027. Ensimmäisen viiden vuoden aikana keskitytään ensisijaisesti keskustapuistojen kehittämiseen ja korjaamiseen. (Kuva: Kerava, J. 2017)

## 5 SUUNNITTELUKOHDE: PIIKINMÄKI

Opinnäytetyöni puistokohteena on uuden Piikinmäenpuiston ja Kopparinaukion luonnossuunnittelu. Piikinmäenpuiston ja Kopparinaukion suunnittelusta laadittiin asukkaille kysely, jonka on tarkoitus toimia suunnittelutyön apuna. Asukkaiden toiveet heijastavat myös toivottujen virkistysalueiden palveluiden tuomista alueelle.

## 5.1 Piikimäki kaavassa

Piikimäki sijaitsee Riihimäen keskustan eteläisellä reunavyöhykkeellä Peltokylän kaupunginosassa. Alue rajautuu etelästä Kulmalan puistokatuun ja teollisuusalueeseen, idästä Voimalankatuun ja suurmyymälöihin sekä niiden laajoihin pysäköintialueisiin, lännestä huoltoaseman tonttiin ja pohjoisesta Etelän Viertotiehen. Piikimäen alue on ollut pääosin rakentamatonta sen toimiessa rajavyöhykkeenä kaupungin ja teollisuuden välissä. Lyhin yhteys kävellen keskustaan on alle kilometrin pituinen. Alueen keskellä sijaitsee puistomainen Piikimäen kukkula. (Riihimäen kaupunki 2009.)



Kuva 5. Piikimäen havainnekuva. (Kuva: Riihimäen kaupunki 2009)

Piikimäen yleissuunnitelman on hyväksytty 10.10.2005 kaupunginhallituksessa ohjeellisesti noudatettavaksi ja asemakaava vahvistunut vuonna 2009. Piikimäen yleissuunnitelman on laatinut Arkkitehtitoimisto Jukka Turtiainen Oy (Kuva 5). Piikimäki rakentuu asuntokaavan mukaisesti kuuden asutokorttelin kerrostalovaltaiseksi asuntoalueeksi. Alueen päiväkotia on valmistunut vuonna 2011 ja ensimmäiset kerrostalot vuonna 2012. (Riihimäen kaupunki 2016a; Riihimäen kaupunki 2017e.)

Piikimäen kukkula on asemakaavassa osoitettu puistoalueeksi, Piikimäenpuistoksi. Puistoalueella on varaus pallokentälle sekä reitit yleiselle jalankululle ja polkupyöräilylle. Puistoa lähinnä olevat rakennukset puiston pohjoispuolella on kaavoitettu kaksikerroksisiksi. Muuten Piikimäen alue on kerrostalovaltaista ja korkeimmat kerrostalot ovat kuusikerroksisia. Ne sijoittuvat Piikimäen reunoille rajaamaan

aluetta. Keskellä Piikinmäen aluetta sijaitsee myös katuaukio, Kopparinaukio, jonka on tarkoitus toimia kohtaamispaikkana sekä porttina Piikinmäen puistoon. (Riihimäen kaupunki 2009.)

## 5.2 Piikinmäen historiaa

Piikinmäen kukkulan kupeessa sijainneella pelikentällä on ollut pitkä historia Riihimäen Pallonlyöjien kotikenttänä. Riihimäen vahva pesäpallokulttuuri ja tunnelmallinen Piikinmäen kotikenttä on jäänyt monille mieleen. Myös Piikinmäen suunnittelun tueksi laadittu kysely keräsi muistoja pesäpallopeleistä, joita käytiin Piikinmäen kentällä katsomassa tai itse pelaamassa, sekä kaupungin yli kiirivistä kuulutuksista. Piikinmäellä on sijainnut myös Riihimäen Saha Oy:n autokorjaamo, korjaamo, halkojenpilkontalaitos sekä ruokala, joista viimeisin on sijainnut Piikinmäenpuiston suunnittelualueella (Kuva 6). (Honkanen 2014; Riihimäen Saha Oy n.d.; RPL 2016.)



Kuva 6. Piikinmäki vuonna 1997. Ohuella katkoviivalla olen kuvan päälle merkinnyt Piikinmäenpuiston ja Kopparinaukion suunnittelualueen rajat. Suunnittelualueen pohjoispuolella näkyy pesäpallokenttä ja oikealla puolella vanhoja rakennuksia, joista alueen kohdalla oleva on Riihimäen Saha Oy:n vanha ruokala ja tien toisella puolella Tiilitehdas (Riihimäen Saha Oy n.d.). (Kuva: Riihimäen kaupunki 2017f)

### 5.3 Piikinmäen suunnittelualueen nykytilanne

Piikinmäen kukkula on ympäröivästä sora-alueesta poiketen kasvillisuudeltaan monimuotoinen ja luonnonmukainen (Kuva 7). Kukkulan eteläpuolen kasvillisuus on runsasta ja tiivistä. Osa puista on myös varsin huonokuntoisia. Kukkulaa lukuun ottamatta Piikinmäki on muuten alueeltaan varsin tasaista. Korkeuseroa kukkulan korkeimman kohdan ja sen pohjoispuolen sorapintaisen kentän välillä on noin kymmenen metriä. Alueen vallitsevat tuulensuunnat ovat etelä ja lounas. Suojelualueita ei Piikinmäen alueella ole. (Riihimäen kaupunki 2009.)

Piikinmäenpuisto ja Kopparinaukio sijaitsevat keskustan eteläreunalla Piikinmäen kerrostalovaikosten korttelien keskellä. Alueelle saavutaan pääasiassa kävely- ja pyöräteitä käyttäen, julkista pysäköintialuetta ei Piikinmäen alueen sisällä ole. Piikinmäen asemakaavan mukaisesti, Kopparinaukion tulee toimia alueen sisääntuloporttina ja kohtaamispaikkana.



Kuva 7. Piikinmäen kukkulalle kulkeva polku on kävijöiden ja koiranulkoiluttajien aktiivisessa käytössä. Vasemmalle jää hiekkakenttä ja oikealle tiheikkö. (Kuva: Kerava, J. 2017)

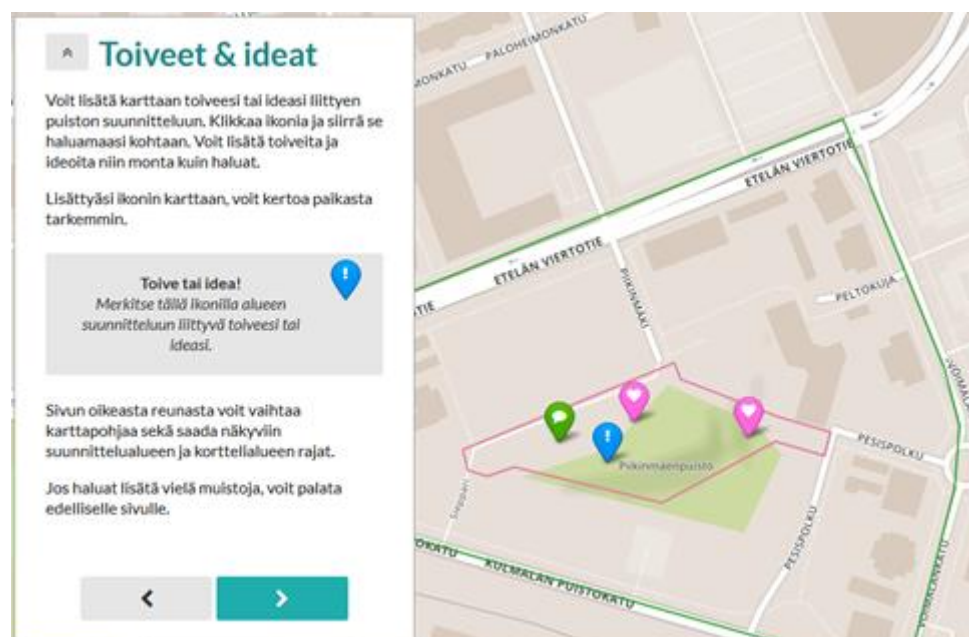
### 5.4 Puistokysely

Piikinmäellä on oma historiansa ja tarinansa. Alueella on ollut Riihimäen Pallonlyöjien kotikenttä (RPL 2016), talvisin kenttä on ollut jäädytettynä luistelijoille ja kukkula tarjonnut mahtavat vauhdit mäenlaskijoille. Pesäpallokulttuuri on jättänyt jälkensä alueen teiden nimeämisiin ja



talviurheilumahdollisuudet muistaa moni. Jo alusta asti, suunnitelman saatuaani tehtäväkseni, pulkkamäki on toistunut monien toiveissa. Näitä muistoja ja toiveita olisi kiva vaalia ja mahdollisuuksien mukaan sisällyttää osaksi Piikinmäenpuiston ja Kopparinaukion suunnittelua.

Piikinmäenpuiston ja Kopparinaukion kehittämisestä kiinnostuneille laadittiin karttapohjainen ”Piikinmäen puistotarina” -kysely, joka toteutettiin Maptionnaire -karttakyselytyökalulla. Kysely oli selainpohjainen ja sillä kerättiin Piikinmäkeen liittyviä tarinoita, muistoja sekä miellyttäviä paikkoja (Kuva 8). Myös omat ideansa tai toiveensa Piikinmäenpuiston ja Kopparinaukion suunnittelusta pystyin kyselyn avulla jakamaan. Kyselystä laadittiin mahdollisimman selkeä ja lyhyt.

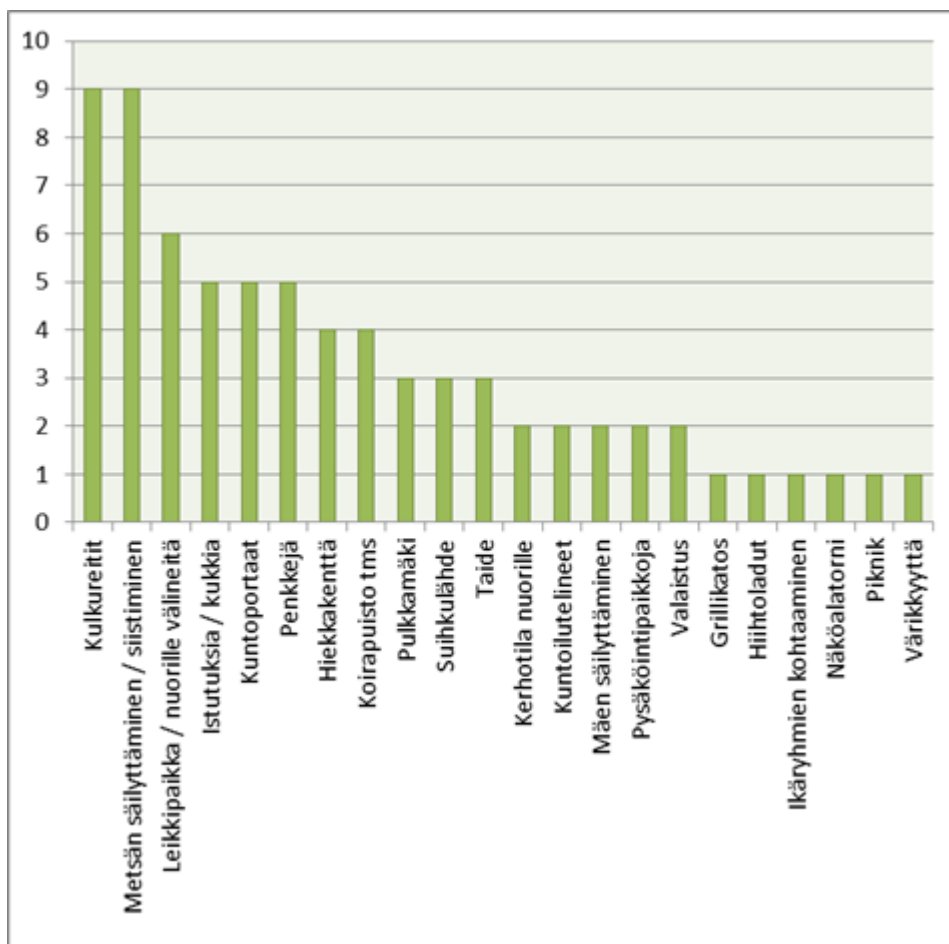


Kuva 8. Selainpohjaisella kyselyllä kartoitettiin alueeseen liittyviä muistoja ja toiveita. (Kuva: Kerava, J. 2017)

”Piikinmäen puistotarina” -kyselystä ilmoitettiin Riihimäen kaupungin kotisivuilla sekä Facebook -ryhmissä. Kyselystä laadittiin myös täytettävä lomake, jonka pystyi käymään täyttämässä Riihimäen kirjastolla. Lähiasukkaille jaettiin taloyhtiöiden ilmoitustaululle myös ohjeet kyselyyn vastaamiseksi. Tarinoita ja toiveita oli mahdollista lähettää myös suoraan sähköpostilla.

Kyselyyn pystyi vastaamaan 16.9. - 25.10.2017 välisenä aikana ja kysely keräsi yhteensä 30 vastausta. Näistä 21 tuli sähköisen kyselylomakkeen kautta, kuusi kirjaston täytettävien kyselyjen kautta ja kolme suoraan sähköpostilla. Vastaajat muistelivat Piikinmäen pesäpallopelejä, Riihimäen parhaita pulkkamäkiä sekä luistelukenttää. Mäki ja sen luonnonläheisyys koettiin miellyttävimmäksi paikaksi.

Kysely tuotti 41 toivetta, joista osa piti sisällään useampia toiveita. Eniten toivottiin alueelle kunnan kulkureittejä, myös eri ikäryhmille ja koirien ulkoiluttajille sekä metsän siistimistä ja säilyttämistä (Kuva 9). Vastaajat ideoivat alueelle kuntoportaita, kauniita istutuksia sekä runsaasti penkkejä. Myös leikkivälineitä, pulkkamäkeä, hiekkakenttää, koirapuistoa ja taidetta toivottiin alueelle. Alueesta toivottiin miellyttävää ja turvallista retkeily-, ulkoilu- ja mäenlaskupaikkaa.



Kuva 9. Puistokyselyn keräämiä toiveita. Kulkureitit sekä metsän säilyttäminen ja siistiminen nousivat kyselyn eniten toivotuiksi kohteiksi. (Kuva: Kerava, J. 2017)

## 5.5 Maastokäynnit

Suunnittelualueelle tehtiin useita maastokäyntejä, jotka paljastivat kukkulan etelärinteen tiiviin puuston ja pensaiden huonokuntoisuuden. Suojaisa puusto on houkutellut myös epäsuotuisaan käyttöön ja alueelta löytyy roskia ja merkkejä pitemmästäkin oleskelusta. Alueelle suunnattu kysely paljasti myös huolen alueen turvallisuudesta:

Toivoisin todella että ns. puistoalue ja sahan puoleiset tontit raivattaisiin siistiksi, koska vajaan vuoden tässä alueella asuneena voin ikäväkseni todeta että tänä kesänä ei ole



kukkulalle tarvinnut kiivetä koska jo loppukeväästä minua varoiteltiin huumeruiskuista ym. roskasta. Ajoittain sieltä pusikoista ilmestyy sekavanoloista porukkaa. Pienen lapsen äitinä en ole asiasta iloinen ja muutenkin kun päiväkodin piha on myös osa puistoaluetta. Ja toivon että se raivataan ja pidetään myös kunnossa.

Alueen asukas, 40-49v

Alueella sijaitsee myös vanha bunkkeri tai vastaava rakennus, jonka alkuperä ei ole tiedossa (Kuva 10). Bunkkeri on osittain kukkulan sisällä. Piikinmäen päiväkodin johtaja Anne Luostarinen (2017) oli huolissaan päiväkodin lasten turvallisuudesta ja kuinka rakennelman katto kestää lasten metsäretkiä. Riihimäen kaupungin rakennustarkastaja Raimo Niemi (2017) pohti, että kyseessä saattaa olla jonkinlainen sodanaikainen suoja, mutta tarkkaa tietoa rakennelmasta ei ole olemassa. Myöskään Kanta-Hämeen pelastuslaitoksen palopäälliköllä (Kivipato 2017) ei ole tietoa bunkkerista, eivätkä he näe estettä sen poistamiseksi.



Kuva 10. Etelän puoleisella rinteellä sijaitsevan bunkkerin alkuperäinen merkitys ei selvinnyt. Bunkkeri tulitaisiin kuitenkin poistamaan alueelta. (Kuva: Kerava, J. 2017)

Alueen itäreunalta löytyi maastokäynneillä myös kaksi betoni-kaivoa, joista ei Riihimäen kaupungilta löydy tietoa, eivätkä kaivot näytä liittyvän nykyiseen vesihuollon verkostoon. Kaivot tulitaisiin poistamaan suunnittelualueelta ja aiheesta lähetettiin 15.11.2017 sähköpostitiedustelu Riihimäen Vedelle.

Maastokäyntejä hankaloitti ajoittain hyvin tiivis, pensaista ja nuorista puista koostuva tiheikkö. Suunnittelualueen etelän puoleinen raja kulki myös keskeltä rinnettä tiheikön läpi. Riihimäen kaupunki kävi pyynnöstä 25.10.2017 merkitsemässä maastoon suunnittelualueen rajat ja puistoalueelle tilattiin 6.11.2017 raivaus, jossa puut ja näteimmät pensaat saivat jäädä paikoilleen. Myös aivan kaatumassa olevat puut tulisi samalla kaataa.

## 6 KAUPUNGINOSAPUISTON SUUNNITTELU: PIIKINMÄKI

Piikinmäenpuistosta suunnitellaan kaupunginosapuisto, joka houkuttelee käyttäjiä kauempaakin ja tarjoaa monipuolisia palveluja kaikenikäisille.

Riihimäen keskustan palveluista on moni siirtynyt etelämmäksi Jokikylän kaupunginosan suuriin liikerakennuksiin. Riihimäen yleiskaavassa 2035 (Riihimäen kaupunki 2017j) uusien keskustatoimintojen alueeksi on myös kaavailtu Piikinmäen eteläpuolella olevaa teollisuus- ja varastoaluetta. Keskustapalveluiden laajeneminen etelään päin tuo tarvetta uusien virkistysalueiden ja niiden tarjoamien palveluiden tuottamiseen alueelle. Virkistysalueiden palvelut ja leikkipaikkojen vaikutusalue -kartoista sekä oheisesta kuvasta (Kuva 11) nähdään, ettei Piikinmäen lähialue nykyiseltään tarjoa lainkaan virkistysalueiden palveluja.



Kuva 11. Piikinmäenpuiston ja Kopparinaukion (pinkki alue) sijainti suhteessa muihin puistoihin ja leikkipaikkoihin (Liite 5). Punaisella näkyy leikkipaikkojen vaikutusalue 300m. Leikkipuiston tarve tälle rakentuvalla alueella on ilmeinen. (Kuva: Kerava, J. 2017)

Piikinmäenpuiston on tarkoitus palvella myös lähikortteleita kauempana asuvia. Suunnittelualue sijaitsee rakentuvien kerrostalokortteleiden keskellä eikä Piikinmäenpuisto kunnolla näy pääkaduille. Puistoon saavutaankin pääasiassa kävellen tai pyörällä.

Piikinmäelle suunnatun kyselyn tulokset kertovat myös eri virkistysaluepalveluiden tarpeesta. Kyselyn 30 vastaajasta kymmenen asui alueella, kahdeksan oli muuten kiinnostunut alueesta tai ei koskaan ollut käynyt alueella, yhdeksän kävi satunnaisesti alueella ja loput kolme säännöllisesti. Vaikka alue ei nykyiseltään ole rakennettu puistokäyttöön, houkuttelee se kävijöitä lähiasukkaita laajemmalta alueelta.

### 6.1 Piikinmäen virkistysalueiden palvelut ja suunnitelman kehittäminen

Puistokysely nosti esille useita palveluita, joita alueelle toivottaisiin. Näistä moni on varsin toteutuskelpoinen ja tullaan mahdollisuuksien mukaan viemään lopulliseen suunnitelmaan. Piikinmäen päiväkodin johtaja Anne Luostarinen (2017) erityisesti toivoi alueelle leikkipuistoa, joka olisi muidenkin kuin päiväkodin lasten käytössä. Piikinmäen päiväkotia on vuoropäiväkotia, eivätkä sen leikki- ja leikkipiha ole muiden kuin Piikinmäen päiväkodin ja esikoululaisten käytössä.

Näkisin Piikinmäen puistoa kehitettävän siten, että sen metsä ja luonnonmukaiset virkistysalueet säilytettäisiin mahdollisuuksien mukaan. Osittain huonokuntoista metsää karsittaisiin, huonokuntoiset puut kaadettaisiin ja tilalle istutettaisiin tarvittaessa uusia. Metsän pohja saisi säilyä sellaisenaan ja tarjota lähimetsän opetuskohteen muun muassa Piikinmäen päiväkodin lapsille. Metsän eläimistö tulee todennäköisesti suunnittelualueen etelänpuoleisten rakennustöiden alettua siirtymään muualle, mutta toivottavaa on, että luonnonmukainen metsä toisi suojaa joillekin kaupungin eläinlajeille. Myös alueelle suunnatussa kyselyssä muisteltiin miellyttävää luontokokemusta ja luonnontilaisen alueen olemassaolo tärkeäksi.

Mäen päällä käydessäni linnut lauloivat kauniisti kesällä ja haavan lehdet havisivat tuulessa syksyllä. Mäellä on mahdollista saada rentouttava luontokokemus keskellä vilkasta asuinalueita.

Alueen asukas, 40-49v

Piikinmäen puistoon suunnitellaan uudet virkistysreitit sekä kuntoportaat. Kuntoportaat sijoitetaan sekä poistettavan bunkkerin kohdalle, että kukkulan pohjoisrinteelle sen jyrkimpään kohtaan. Pohjoispuolen portaat ovat samalla näkyvä elementti alueelle pohjoisesta päin tuleville. Virkistysreittien suunnittelussa otetaan huomioon myös asemakaavaan merkitty ajo Kopparinaukiolta kohti rinteitä. Virkistysreittiä pitkin päästään kulkemaan läpi alueen ja yhdessä kuntoportaiden kanssa ne muodostavat pienimuotoisen kuntoradan.

Virkistysreittiä suunniteltaessa huomioidaan myös alueen iäkkäämpi käyttäjäkunta. Piikinmäen alueelle rakentuu tukiasuntoja iäkkäämmille ja myös jo rakentuneiden asuntojen koot ovat verrattain pieniä ja suosivat iäkkäämpää väestöä (Niemi & Piipponen 2017, Korkeamäki 2016). Virkistysreitin varrelle tuodaan säännöllisin välein penkkejä ja tarpeen mukaan reitin varrelle sijoitetaan myös kaiteita.

Levähdyspaikoiksi tarvitaan penkkejä.

Alueen asukas, 60-69v

Piikinmäellä on aina ollut pelikenttä ja mielestäni se tulisi löytyä edelleen alueelta. Se tarjoaisi Piikinmäen päiväkodin lapsille ja lähiasukkaille mahdollisuuden pelaamiseen ja mahdollisesti alue voitaisiin talvella myös jäädyttää luistelukentäksi. Luistelukenttää ei lähialueella ole.

Olisi hienoa, jos pallokentällä ja alueella yleensäkin voisivat kaikki ikäryhmät kohdata toisensa. Lapset tykkäisivät naapuritalojen ikäihmisistä, kun omat isovanhemmat asuvat kauempana ja heitä tapaa harvemmin.

Alueen asukas, 30-39v

Alueelle suunnitellaan myös leikkipuisto, jonka välineiden valinnassa suositaan luonnonmukaisempia tai näköisiä leikkivälineitä.

Piikinmäen kukkula on nuorison suosimaa aluetta, jossa on mukava katsella kohti kaupunkia ja nauttia laskevasta ilta-auringosta. Alueella halutaan tukea tätä oleskelua rakentamalla sitä tukevia pieniä terassiratkaisuja. Piikinmäen rinne on muutoin aika jyrkkä oleskelua varten.

## 6.2 Valmis luonnossuunnitelma

Piikinmäenpuiston ja Kopparinaukion suunnittelu oli pitkäkestoinen prosessi. Suunnittelun tueksi laadin kyselyn, kävin lukuisia keskusteluja muun muassa Piikinmäen päiväkodinjohtajan kanssa sekä Riihimäen kaupungin rakennuttajan, vastaavan katupäällikön, puistotyönjohtajien, rakennustarkastajan sekä kaavoituksen kanssa. Selvitin myös johtokarttoja, tutkin alueen historiaa, pyysin selvityksiä ja tein useita maastokäyntejä.

Laadin suunniteltavasta alueesta kaupungille käsin piirretyn luonnossuunnitelman (Kuva 12). Pidän käsin piirrettyjä ja väritettyjä luonnoksia havainnollisena tapana esittää alueen luonnetta ja toimintojen sijoittelua. Koska alueella on runsaasti korkeuseroja, lisäksi karttaan myös korkeuskäyrät. Luonnossuunnitelmasta tuli kohtuullisen tarkka, mutta halusin ilmentää sillä mahdollisimman paljon ajatuksiani ja

ideoitani. Yhtenä tärkeimpänä ajatuksena on ollut eri-ikäisten huomioon ottaminen ja erilaisten kohtaamispaikkojen luominen.



Kuva 12. Piikinmäenpuiston ja Kopperinaukion luonnossuunnitelma, joka myös liitteenä (Liite 13). (Kuva: Kerava, J. 2017)

Kopperinaukion suunnittelua rasittivat pelastusreitit, jotka löytyivät tutkittaessa viereisten rakentuvien talojen hyväksytyjä asemapiirustuksia, sekä aukioon kiinnirakentuvat asuinrakennukset, joista toiseen on mahdollista toteuttaa aukion ylle tuleva uloke. Ullokkeen alta on myös varattu huoltoajolle reitti. Suunnitelmassa aukio laatoitetaan ja sen ja puiston väliin jää korotettu istutusalue, jonka reuna toimii myös penkinä. Altaan toisella reunalla sijaitsee polkupyöräparkki. Laatoitus jatkuu Piikinmäenpuiston suuntaan ja kierää taiteelle ja istutuksille varatun alueen ympäri.

Piikinmäen kukkula tullaan säilyttämään mahdollisimman luonnonmukaisena, mutta ränsistynyttä puustoa ja pensaikkaa karsitaan. Puusto on osaksi varsin huonokuntoista, joten tarvittaessa, metsää myös paikataan uusin istutuksin. Metsä tarjoaa päiväkodin lapsille turvallisen tutkimus- ja leikkimiskohteen. Kukkulan pohjoispuolen rinteeseen kasvillisuus säilytetään ja niiltä osin mihin haittaavat kasvilajit, kuten vuohenputki (*Aegopodium podagraria*) on päässyt leviämään, kasvillisuus uusitaan erilaisia luonnonkasveja ja heiniä käyttämällä. Istutettavissa puissa suositaan isokokoisia lehtipuita. Alueella kasvava punasaarni (*Fraxinus pennsylvanica*) on huonokuntoinen ja se joudutaan kaatamaan. Tilalle istutetaan uusi punasaarni.

Piikinmäen kukkula on nuorison suosima paikka ja sellaisena haluan sen myös säilyttää. Kukkulalle rakennetaan terassimainen rakenne, jossa voidaan istuskella, lepäillä tai pitää vaikka piknikkiä. Rakenne toimii myös kuntoilijoiden vatsapenkinä. Kukkulan lämpimään rinteeseen rakennetaan muutamia rinnettä myötäileviä laitureita, joissa on mukava istua ja katsella maisemia. Kukkulan päältä löytyy myös piknik-pöydät

sekä venyttely / leuanvetotanko sekä rinteeseen molemmin puolin kaiteella varustetut kuntoportaat alas. Rinteeseen tulee myös turva-alustalla pinnoitettu alue, josta on hyvä laskea mäkeä kesällä sekä talvella.

Rinteeseen edustalle, laajalle tasaiselle alueelle, suunniteltiin hiekkakentän, leikkipaikan sekä kasvillisuusalueita. Alueen reunassa kulkee asfaltoitu kävely- ja pyörätie ja sen suunnittelualueen ulkopuoliselle alueelle rakentuu viereisten talojen pysäköintialueet. Ilman kasvillisuutta ja kävely- ja pyörätien viereen tulevia puita, alue näyttäisi hyvin nuivalta. Kasvillisuuden avulla rajataan myös eri alueet ja ohjataan kulkua. Hiekkakenttä mahdollistaa asukkaiden ja päiväkodin lasten pihapelit ja talvella kenttä voidaan mahdollisesti myös jäädyttää luistelukentäksi. Hiekkakenttä sijoitettiin tarkoituksellisesti jyrkimmän rinteeseen alle, sillä rinne on talvisin suosittu pulkkamäki ja kentälle päin on turvallista laskea. Leikkipaikalla suositetaan luonnonmukaisia puusta valmistettuja leikkivälineitä ja leikkipaikan teemana on luonto. Leikkivälineistä osa voidaan tuoda myös niin kutsutuista senioreiden liikuntavälineistä, jotka tukevat kaiken ikäisten liikkumista, kuten tasapainopuomi.

Piikinmäen kukkulan toiselle puolelle jäävälle alueelle rakentuu täysin uusi kulku kukkulalle. Kävelytien varteen sijoitetaan rauhallinen oleskelupaikka, jossa penkkien lisäksi on myös nojailukaide. Viereiseen asuinrakennukseen on rakentumassa senioreiden palveluasumista ja ajatuksena on, että tämä alue palvelisi myös heitä. Alue on myös ainoa, johon kylvetään nurmikko.

Myös taide tulee osaksi suunnittelua. Alueella on pesäpalloiluun liittyvä historiansa ja se tuodaan mukaan, paitsi paikan nimistön, niin uusien taideteosten avulla. Ajatuksena olisi tuoda alueelle pesäpallon pelaajia kuvastavia teoksia, jotka sijoiteltaisiin puistoon siten, että käynnissä näyttäisi olevan pesäpallo. Taiteilijalle annetaan vapaat kädet hahmojen tarkempaan suunnitteluun ja toteuttamiseen.

## 7 POHDINTA

Puistojen luokittelusta tuli tärkeä työväline kaupungille sen ollessa vielä työvaiheessa, jolloin opinnäytetyön sisältökin mukautui tukemaan kaupungin tarpeita. Mielenkiintoinen aihe myös veti mukanaan ja rajojen asettaminen työn sisällölle tuotti omat haasteensa. Aiheeseen olisi mukava paneutua vielä syvemmälle.

Opinnäytetyön työläin osuus oli karttojen laatiminen AutoCAD -ohjelmalla. Itse piirtäminen ja pohja-aineiston kerääminen ja soveltaminen vaativat kaikki jatkuvaa työstöä. Kävin rakentavia keskusteluja pääasiassa Riihimäen kaupungin vastaavan katupäällikön sekä rakennuttajan kanssa ja tein ratkaisun keskittyä vain kaupungin omistamiin julkisiin rakennettuihin puistoihin ja jättää luokittelun ulkopuolelle pelkästään leikkiin tarkoitettut alueet. Tulin siihen tulokseen, että leikkialueet eivät varsinaisesti tarjoa muita toimintoja kuin leikkimisen ja ne olisi parempi luokitella palveluiksi. Tämä johti siihen, että puistojen luokittelun lisäksi tuli tarpeen laatia virkistysalueiden palveluista oma karttansa.

Puistot luokiteltiin neljään eri luokkaan ja vastaava katupäällikkö ehdotti luokitusmallin hyväksymistä 22.11.2017 ja sen viemistä käytäntöön. Luokittelu tulee liittää rakentuvaan virkistysaluejärjestelmään ja se otetaan käyttöön myös viherrekisterin luomisessa. Luokittelu vastaa viheralueohjelmassa määritellyyn puistojen ja viheralueiden toiminnalliseen luokitteluun puistoja koskevalta osalta.

Luokittelua tulisi viedä eteenpäin ja ottaa mukaan myös muut tärkeät viher- ja virkistysalueet, kuten maisemapellot, -niityt ja taajamametsät. Luokittelua voitaisiin viedä myös syvemmälle laatimalla luokittelun alle tarkempia alaluokkia. Myös luontoarvoltaan tärkeiden kohteiden huomioiminen luokittelussa toisi arvokasta lisätietoa ja näkökulmaa. Opinnäytetyössä laadittu luokittelumalli helpottaa investointitarpeiden ja resurssien kohdentamista, mutta tarkempi luokittelu sekä niiden sanallinen kuvaaminen, toisi vielä paremmat työvälineet kaupunkikehityksen käyttöön.

Viheralueohjelmaan jäi vielä auki suositeltava jatkotoimenpide nykyisten viherpalveluiden arviointi, josta itse ViherKARAn suositusten mukaisesti käytän nimeä virkistysalueiden palveluiden arviointi. Opinnäytetyössä kartoitin näitä palveluja ja laadin suuntaa antavan pisteytyksen, jonka tarkoituksena oli lähinnä havainnollistaa eri puistoluokkien eroja. Virkistysalueiden palvelujen arviointia olisi syytä viedä syvemmälle ja laatia pisteytyksestä tarkempi ja todenmukaisempi. Nyt joitain pisteitä annettiin muistinvaraisesti.



Puistojen ja leikkipuistojen investointiesityksen esittelypäivää kaupunkikehityslautakunnassa siirrettiin eteenpäin tammikuulle 2018, kun materiaalin laatiminen liittyi osaksi opinnäytetyötäni. Esityksen sisältöä työstettiin ja päivitettiin jatkuvasti rakennuttajalta saatujen toiveiden ja tietojen perusteella. Opinnäytetyön liitteenä olevien investointiesitysten (Liitteet 8 ja 9) sisältö saattaa opinnäytetyön päätyttyä vielä muuttua, sillä kaupunkikehityksenlautakunnan kokous pidetään opinnäytetyön päätyttyä. Myös kokouksen jälkeen voi ilmetä tarvetta esitysten sisällön päivittämiseen.

Piikinmäenpuiston ja Kopparinaukion suunnittelu kulki mukana koko opinnäytetyöprosessin ajan. Alkuperäinen aihe olikin laatia näistä yleissuunnitelma, mutta alueen määrittely tietynlaiseksi puistoksi oli hankalaa. Keskusteluissa vilahtivat opinnäytetyön alussa termit edustuspuisto, asuinaluepuisto ja lähipuisto. Työn teoriaa pohtiessa, kaupungin sisältä nousi esille tarve selkeälle luokittelulle ja tämä nousi myös opinnäytetyöni keskeiseksi sisällöksi.

Piikinmäenpuistosta ja Kopparinaukiosta laadittiin esimerkkikohde kaupunginosapuistoksi. Luokittelun mukaisesti alueelle tuotaisiin runsaasti palveluja ja vastaus siihen millaisia palveluja alueelle tulisi, tuli pääasiassa alueelle suunnatusta kyselystä. Kysely toi hyvin esille asukkaiden toiveita ja sieltä nousi hyvin vartenotettavia ajatuksia alueen kehittämiseksi. Asukkaiden ottaminen osaksi suunnittelua tekee kaupungin työstä avoimempaa, jolloin muutokset otetaan myös helpommin vastaan.

Luonnossuunnitelma Piikinmäenpuistosta ja Kopparinaukiosta otettiin erittäin hyvin vastaan. Muutamilla pikku muutoksilla luonnossuunnitelman pohjalta tullaan laatimaan yleissuunnitelma. Alueelle tehdään myös keskeisimpien puiden kuntokartoitus ja alueen valaistuksesta tullaan käymään vielä erillinen keskustelu. Yleissuunnitelma jäi tämän opinnäytetyön ulkopuolelle ja laadin sen opinnäytetyön jälkeen alkuvuodesta 2018.

## 8 JOHTOPÄÄTÖKSET

Puistojen luokittelu edesauttaa Riihimäen kaupungin monia jo käynnissä olevia viheralueita koskevia projekteja, viherrekisterin ja virkistysaluejärjestelmän luomista, investointiesitysten laatimista sekä virkistysalueiden palvelujen määrittämistä ja arviointia. Luokitusten jatkotyöstäminen vaikuttaa varmasti myös viheralueiden hoitoluokitusten tarkentamiseen. Se tulee helpottamaan myös uusien viheralueiden suunnittelua ja toimimaan tärkeänä työkaluna investointitarpeita pohtiessa. Luokittelu ohjasi myös opinnäytetyön esimerkkikohteena



olleen Piikinmäenpuiston suunnittelua määrittellen puiston kaupunginosapuistoksi sen sijainnin, saavutettavuuden sekä monipuolisen palvelutarpeiden kautta.

Valtakunnallista mallia rakennettujen puistojen luokitteluun ei ole olemassa. Luokittelutavat vaihtelevat runsaasti kaupungeittain ja kaupunkien omat erityispiirteet heijastuvat luokittelutapaan. Kaupungit puistojen helmet ovatkin erilaisia ja Kotkan määrittelemiä merenrantapuistoja on turha etsiä Riihimäeltä.

Joitain normeja voitaisiin kuitenkin pyrkiä määrittelemään, jotta ymmärrämme puhuamme samoista asioista. Tällöin ei keskuspuistoista puhuttaessa pohdita tarkoitetaanko nyt kenties keskustan puistoja vai laajempia keskeisimpiä viheralueita. Ja tarkoitetaanko lähipuistolla lähinnä olevaa leikkipaikkaa, viereistä luonnonmukaista viheraluetta tai rakennettua puistokokonaisuutta.

Riihimäen kaupunki tulee ottamaan uuden luokittelumallin käyttöön ja laaditut investointiesitykset esitellään kaupunkikehityslautakunnan kokouksessa. Piikinmäen ja Kopparinaukion suunnittelua jatketaan opinnäytetyön jälkeen laatimalla alueesta yleissuunnitelma. Investointiesityksen mukaisesti, puistoa esitetään rakennettavaksi vuonna 2020.

## LÄHTEET

- Bergström, V. (2016). *Riihimäen virkistysaluejärjestelmä*. Muistio 25.10.2016. Riihimäen kaupunki.
- Green City -ohjeisto (2012). Viher- ja ympäristörakentajat ry. Helsinki.
- Heikkonen, T. (2014). *Aamuposti*. Riihimäki määrittää nyt mitkä viheralueet ovat tärkeimpiä. 31.3.2014.
- Helsingin kaupunki (2002). *Viheralueohjelman 1999 - 2008 seurantaraportti*. Helsingin kaupungin rakennusviraston julkaisuja 2002:6 / Viherosasto.
- Honkanen, P. (2014). *Aamuposti*. Riihimäeltä vauhtia pesisuralle. 15.5.2014.
- Hyvinkään kaupunki (2010). *Hyvinkään viheralueohjelma 2011 - 2020*. Tekniikka ja ympäristö; Kunnallistekniikka/Puistoyksikkö.
- Jyväskylän kaupunki (2013). *Jyväskylän viherpalveluohjelma 2013 - 2020*. Kaupunkirakennepalvelut, Liikenne- ja viheralueet.
- Kivipato, M. (2017). Piikinmäen bunkkeri. Sähköpostiviesti tekijälle 16.11.2017.
- Konijnendijk, C.C., Annerstedt, M., Nielsen, A.B., Maruthaveeran, S. (2013). *Benefits of urban parks*. A Report for IFPRA. University of Copenhagen.
- Korkeamäki, A. (2016). *Piikinmäen asuntojakauma 14.11.2016*. PDF, Riihimäen kaupunki.
- Maankäyttö- ja rakennuslaki 132/1999. Viitattu 18.12.2017 osoitteesta <http://www.finlex.fi/fi/laki/ajantasa/1999/19990132>
- Museovirasto (2009a). *Valtakunnallisesti merkittävät rakennetut kulttuuriympäristöt RKY*. Riihimäen urheilupuisto. Viitattu 8.11.2017 osoitteesta [http://www.rky.fi/read/asp/r\\_kohde\\_det.aspx?KOHDE\\_ID=4624](http://www.rky.fi/read/asp/r_kohde_det.aspx?KOHDE_ID=4624)
- Museovirasto (2009b). *Valtakunnallisesti merkittävät rakennetut kulttuuriympäristöt RKY*. Riihimäen Lasin tehdasalue. Viitattu 8.11.2017 osoitteesta [http://www.rky.fi/read/asp/r\\_kohde\\_det.aspx?KOHDE\\_ID=1884](http://www.rky.fi/read/asp/r_kohde_det.aspx?KOHDE_ID=1884)

Nuotio, A-K. (2007). *Viheralueiden hoitoluokitus*. Viherympäristöliitto ry, julkaisu 36.

Putkonen, L., Ojanen, E., Heikkurinen-Montell, T., Seppänen, M. & Forsius, J. (2003). *Rakennettu HÄME*. Hämeenlinna: Rakennustieto Oy

Riihimäen kaupunki (2009). *Piikinmäen asemakaavan muutos*. Kaavoituspalvelut, Riihimäen kaupunki. Kaavan laatinut konsulttina Arkkitehtitoimisto Jukka Turtiainen Oy.

Riihimäen kaupunki (2015). *Riihimäen viheralueohjelma 2015 - 2035*. Riihimäen kaupunki.

Riihimäen kaupunki (2016a). *Kaavoituskatsaus ja -ohjelma 2016*. Tekniikan ja ympäristön toimiala.

Riihimäen kaupunki (2017a). *Trimble Webmap -karttapalvelu, ajantasa- asemakaava*. Viitattu 23.10.2017.

Riihimäen kaupunki (2017b). *Riihimäen viheralueohjelma 2015 - 2035*. Viitattu 25.8.2017 osoitteesta

<http://www.riihimaki.fi/palvelut/asuminen-ja-rakentaminen/puistot-ja-metsat/viheralueohjelma/>

Riihimäen kaupunki (2017c). *Riihimäen kaupunki: Liikuntapaikat*.. Viitattu 8.11.2017 osoitteesta <http://www.riihimaki.fi/palvelut/kulttuuri-ja-vapaa-aika/liikunta/liikuntapaikat/>

Riihimäen kaupunki (2017d). *Riihimäen karttapalvelu*. Viitattu 8.11.2017 osoitteesta <https://kartta.riihimaki.fi/ims/>

Riihimäen kaupunki (2017e). *Riihimäen kaupunki: Piikinmäen päiväkoti*. Viitattu 5.9.2017 osoitteesta

<http://www.riihimaki.fi/palvelut/sivistyspalvelut/lasten-paivahoito/paivakodit/piikinmaen-paivakoti/>

Riihimäen kaupunki (2017f). *Trimble Webmap -karttapalvelu, Ilmakuva 1997 asemanseutu*. Viitattu 15.11.2017.

Riihimäen kaupunki (2017g). *Kaavoituskatsaus ja -ohjelma 2017*. Tekniikan ja ympäristön toimiala.

Riihimäen kaupunki (2017h). *Viheralueohjelma 2015 - 2035, seuranta ja päivitys*. Kokous 22.11.2017.

Riihimäen kaupunki (2017i). *Talousarvio 2018*. Konserni- ja hallintopalvelut.

Riihimäen kaupunki (2017j). *Riihimäen yleiskaava 2035*. Yleiskaavatyö 2013-2017. Kartta.

Riihimäen Saha Oy (n.d.). *Riihimäen Saha Oy:n tehdas- ja konttorirakennusten tilavuudet ja rakennusvuodet*. Kartta.

RPL (2016). *Riihimäen Pallonlyöjät*. Historia. Viitattu 5.9.2017.  
<http://www.riihimaenpallonlyojat.fi/historia>

Tampereen kaupunki (2005). *Tampereen viheralueohjelma 2005 - 2014*. Yhdyskuntapalvelut.

Tampereen kaupunki (2014). *Tampereen vihreä keskusta*. Keskustan lähiverkko ja sen kehittäminen. Tampereen kaupunki / Kaupunkiympäristön kehittäminen 2014.

Vantaanjoen ja Helsingin seudun vesiensuojeluyhdistys (2015). *Virkisty Vantaanjoella* -esite. 9. painos 2015 - 2016.

Vantaan kaupunki (2012). *Vantaan viheralueohjelma 2011 - 2020*. Kuntatekniikan keskus, Viheralueyksikkö. Viitattu 20.11.2017 osoitteesta  
[https://www.vantaa.fi/instancedata/prime\\_product\\_julkaisu/vantaa/em\\_beds/vantaawwwstructure/126802\\_VAO20112020.pdf](https://www.vantaa.fi/instancedata/prime_product_julkaisu/vantaa/em_beds/vantaawwwstructure/126802_VAO20112020.pdf)

ViherKARA-verkosto (2013). *Suomen ympäristökeskuksen raportteja 39 / 2013*. Kaupunkiseutujen vihreän infrastruktuurin käsitteitä. Viitattu 23.10.2017 osoitteesta <http://hdl.handle.net/10138/42483>

#### Haastattelut ja tiedonannot

Bergström, V. 2017a. Vs. katupäällikkö, Riihimäen kaupunki. Henkilökohtainen tiedonanto 31.8.2017.

Bergström, V. 2017b. Vs. katupäällikkö, Riihimäen kaupunki. Henkilökohtainen tiedonanto 13.10.2017.

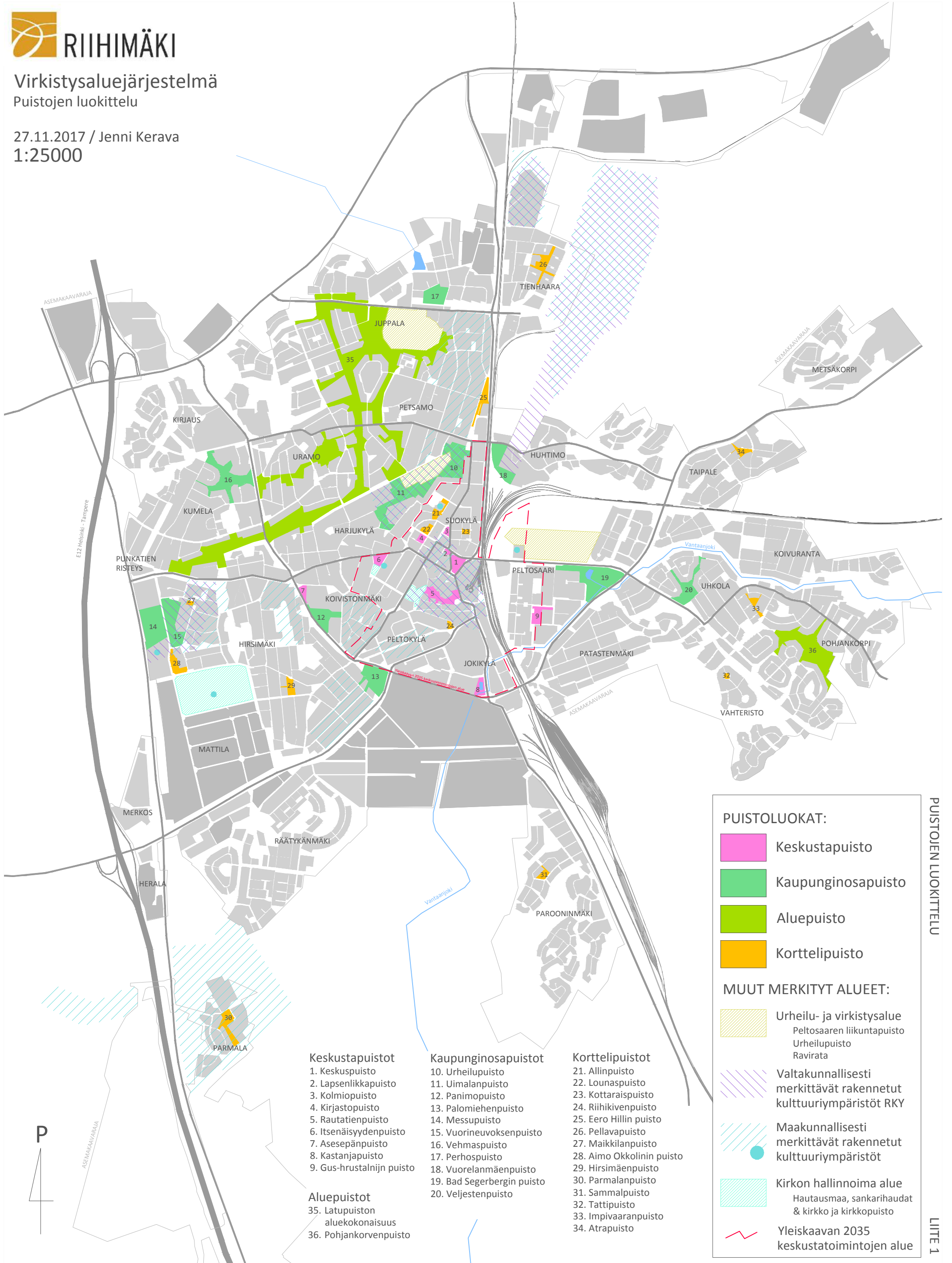
Heikkinen, L. 2017. Riihimäen kaupunki. Henkilökohtainen tiedonanto 9.10.2017.

Luostarinmäki, A. 2017. Piikinmäen päiväkodin johtaja, Riihimäen kaupunki. Haastattelu 25.9.2017.

Niemi, R. & Piipponen, K. 2017. Riihimäen kaupunki. Palaveri Piikinmäkeä koskevista rasitteista 15.11.2017.

Peltonen, H. & Suni, J. 2017. Riihimäen kaupunki. Tiedonanto 11.10.2017.

Peltonen, H. 2017a. Riihimäen kaupunki. Tiedonanto 29.8.2017.



**PUISTOLUOKAT:**

- Keskustapuisto
- Kaupunginosapuisto
- Aluepuisto
- Korttelipuisto

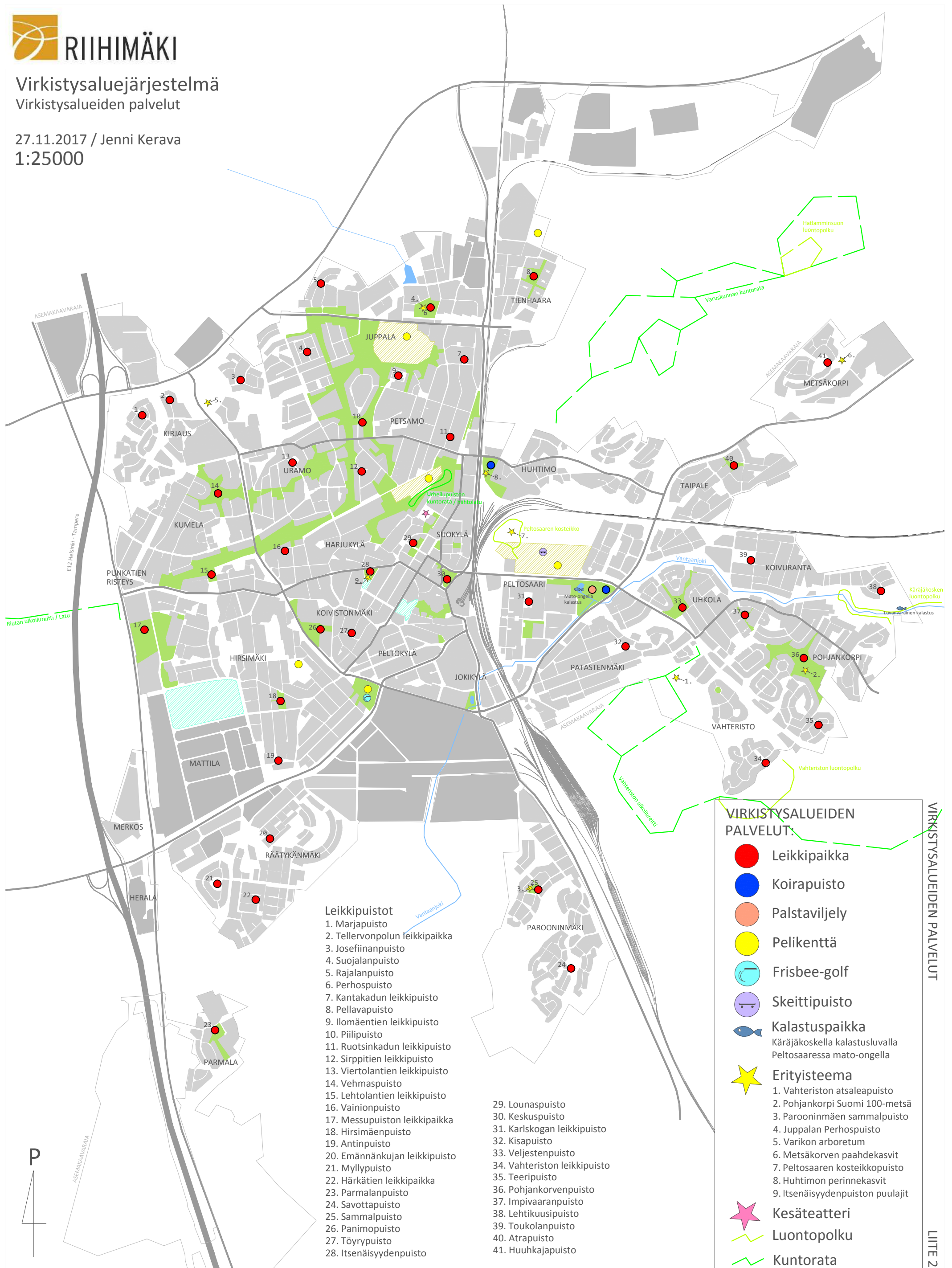
**MUUT MERKITYT ALUEET:**

- Urheilu- ja virkistysalue  
Peltosaaren liikuntapuisto  
Urheilupuisto  
Ravirata
- Valtakunnallisesti merkittävät rakennetut kulttuuriympäristöt RKY
- Maakunnallisesti merkittävät rakennetut kulttuuriympäristöt
- Kirkon hallinnoima alue  
Hautausmaa, sankarihaudat & kirkko ja kirkkopuisto
- Yleiskaavan 2035 keskustatoimintojen alue

- |  |  |   |
|--|--|---|
| <p><b>Keskustapuistot</b></p> <ol style="list-style-type: none"> <li>1. Keskusuisto</li> <li>2. Lapsenliikkapuisto</li> <li>3. Kolmiopuisto</li> <li>4. Kirjastopuisto</li> <li>5. Rautatienpuisto</li> <li>6. Itsenäisyydenpuisto</li> <li>7. Asesepänpuisto</li> <li>8. Kastanjapuisto</li> <li>9. Gus-hrustalnijn puisto</li> </ol> <p><b>Aluepuistot</b></p> <ol style="list-style-type: none"> <li>35. Latupuiston aluekokonaisuus</li> <li>36. Pohjankorvenpuisto</li> </ol> | <p><b>Kaupunginosapuistot</b></p> <ol style="list-style-type: none"> <li>10. Urheilupuisto</li> <li>11. Uimalanpuisto</li> <li>12. Panimopuisto</li> <li>13. Palomiehenpuisto</li> <li>14. Messupuisto</li> <li>15. Vuorineuvoksenpuisto</li> <li>16. Vehmaspuisto</li> <li>17. Perhospuisto</li> <li>18. Vuorelanmäenpuisto</li> <li>19. Bad Segerbergin puisto</li> <li>20. Veljestenpuisto</li> </ol> | <p><b>Korttelipuistot</b></p> <ol style="list-style-type: none"> <li>21. Allinpuisto</li> <li>22. Lounaspuisto</li> <li>23. Kottaraispuisto</li> <li>24. Riihikivenpuisto</li> <li>25. Eero Hillin puisto</li> <li>26. Pellavapuisto</li> <li>27. Maikkilanpuisto</li> <li>28. Aimo Okkolinin puisto</li> <li>29. Hirsimäenpuisto</li> <li>30. Parmalanpuisto</li> <li>31. Sammalpuisto</li> <li>32. Tattipuisto</li> <li>33. Impivaaranpuisto</li> <li>34. Atrapuisto</li> </ol> |
|--|--|---|





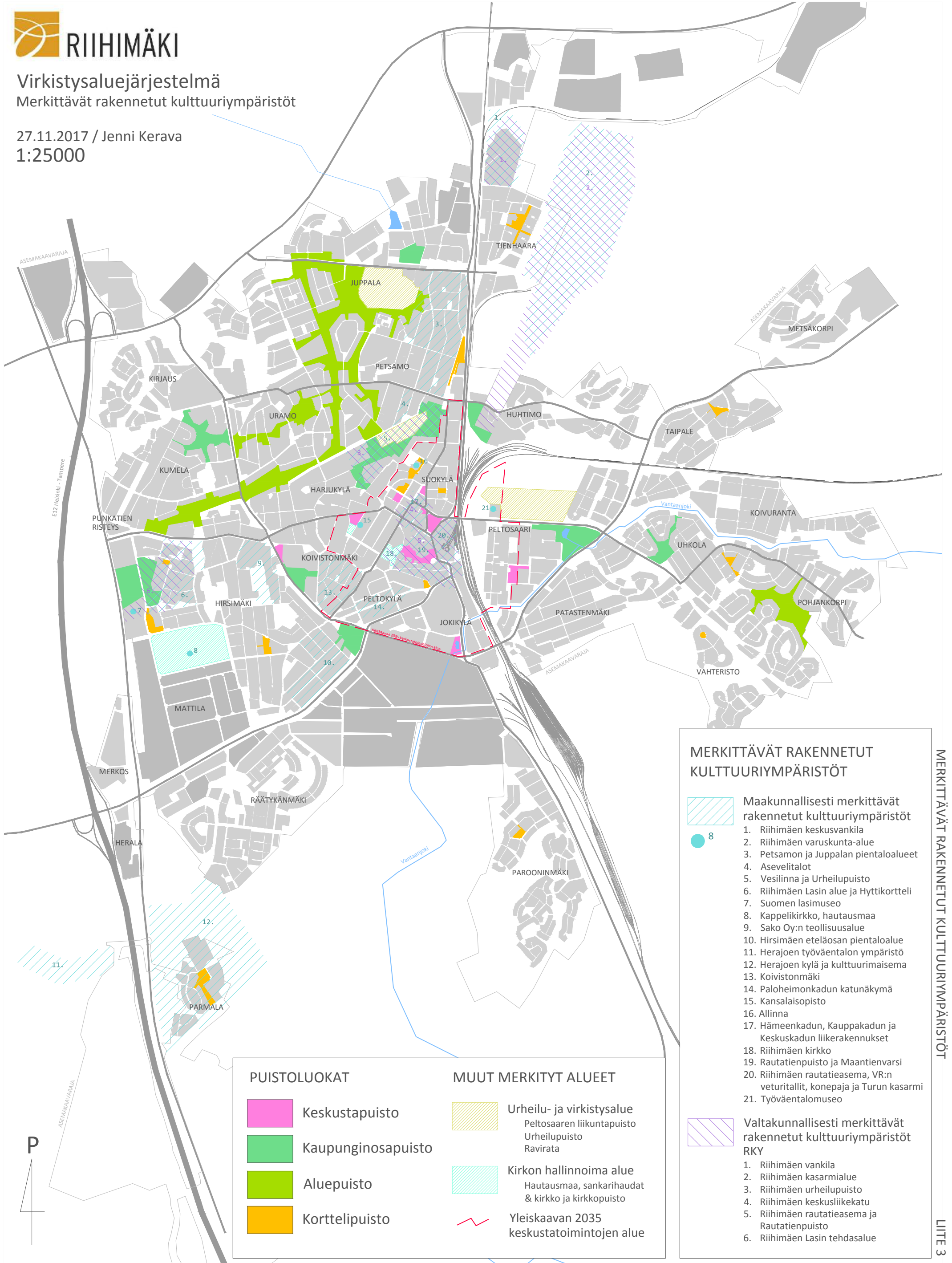

**Leikkipuistot**

1. Marjapuisto
2. Tellervonpolun leikkipaikka
3. Josefianpuisto
4. Suojalanpuisto
5. Rajalanpuisto
6. Perhospuisto
7. Kantakadun leikkipuisto
8. Pellavapuisto
9. Ilomäentien leikkipuisto
10. Piilipuisto
11. Ruotsinkadun leikkipuisto
12. Sirppitien leikkipuisto
13. Viertolantien leikkipuisto
14. Vehmaspuisto
15. Lehtolantien leikkipuisto
16. Vainionpuisto
17. Messupuiston leikkipaikka
18. Hirsimäenpuisto
19. Antinpuisto
20. Emännänkujan leikkipuisto
21. Myllypuisto
22. Härkätien leikkipaikka
23. Parmalanpuisto
24. Savottapuisto
25. Sammalpuisto
26. Panimopuisto
27. Töyrypuisto
28. Itsenäisyydenpuisto


29. Lounaspuisto
30. Keskuspuisto
31. Karlskogan leikkipuisto
32. Kisapuisto
33. Veljestenpuisto
34. Vahteriston leikkipuisto
35. Teeripuisto
36. Pohjankorvenpuisto
37. Impivaaranpuisto
38. Lehtikuusipuisto
39. Toukolanpuisto
40. Atrapuisto
41. Huuhkajapuisto


**VIRKISTYSALUEIDEN PALVELUT:**

-  Leikkipaikka
-  Koirapuisto
-  Palstaviljely
-  Pelikenttä
-  Frisbee-golf
-  Skeittipuisto
-  Kalastuspaikka  
Kärjäkoskella kalastusluvalla  
Peltosaarella mato-ongella
-  Erytisteema
  1. Vahteriston atsalepuisto
  2. Pohjankorpi Suomi 100-metsä
  3. Parooninmäen sammalpuisto
  4. Juppalan Perhospuisto
  5. Varikon arboretum
  6. Metsäkorven paahdekasvit
  7. Peltosaaren kosteikkopuisto
  8. Huhtimon perinnekasvit
  9. Itsenäisyydenpuiston puulajit
-  Kesäteatteri
-  Luontopolku
-  Kuntorata







### MERKITTÄVÄT RAKENNETUT KULTTUURIYMPÄRISTÖT




-  Maakunnallisesti merkittävät rakennetut kulttuuriympäristöt
1. Riihimäen keskusvankila
  2. Riihimäen varuskunta-alue
  3. Petsamon ja Juppalan pientaloalueet
  4. Asevelitalot
  5. Vesilinna ja Urheilupuisto
  6. Riihimäen Lasin alue ja Hyttikortteli
  7. Suomen lasimuseo
  8. Kappelikirkko, hautausmaa
  9. Sako Oy:n teollisuusalue
  10. Hirsimäen eteläosan pientaloalue
  11. Herajoen työväentalon ympäristö
  12. Herajoen kylä ja kulttuurimaisema
  13. Koivistonmäki
  14. Paloheimonkadun katunäkymä
  15. Kansalaisopisto
  16. Allinna
  17. Hämeenkadun, Kauppakadun ja Keskuskadun liikerakennukset
  18. Riihimäen kirkko
  19. Rautatiepuisto ja Maantienvarsi
  20. Riihimäen rautatieasema, VR:n veturitalit, konepaja ja Turun kasarmi
  21. Työväentalomuseo

-  Valtakunnallisesti merkittävät rakennetut kulttuuriympäristöt RKY
1. Riihimäen vankila
  2. Riihimäen kasarmialue
  3. Riihimäen urheilupuisto
  4. Riihimäen keskusliikekatu
  5. Riihimäen rautatieasema ja Rautatiepuisto
  6. Riihimäen Lasin tehdasalue

### PUISTOLUOKAT

-  Keskustapuisto
-  Kaupunginosapuisto
-  Aluepuisto
-  Korttelipuisto

### MUUT MERKITYT ALUEET

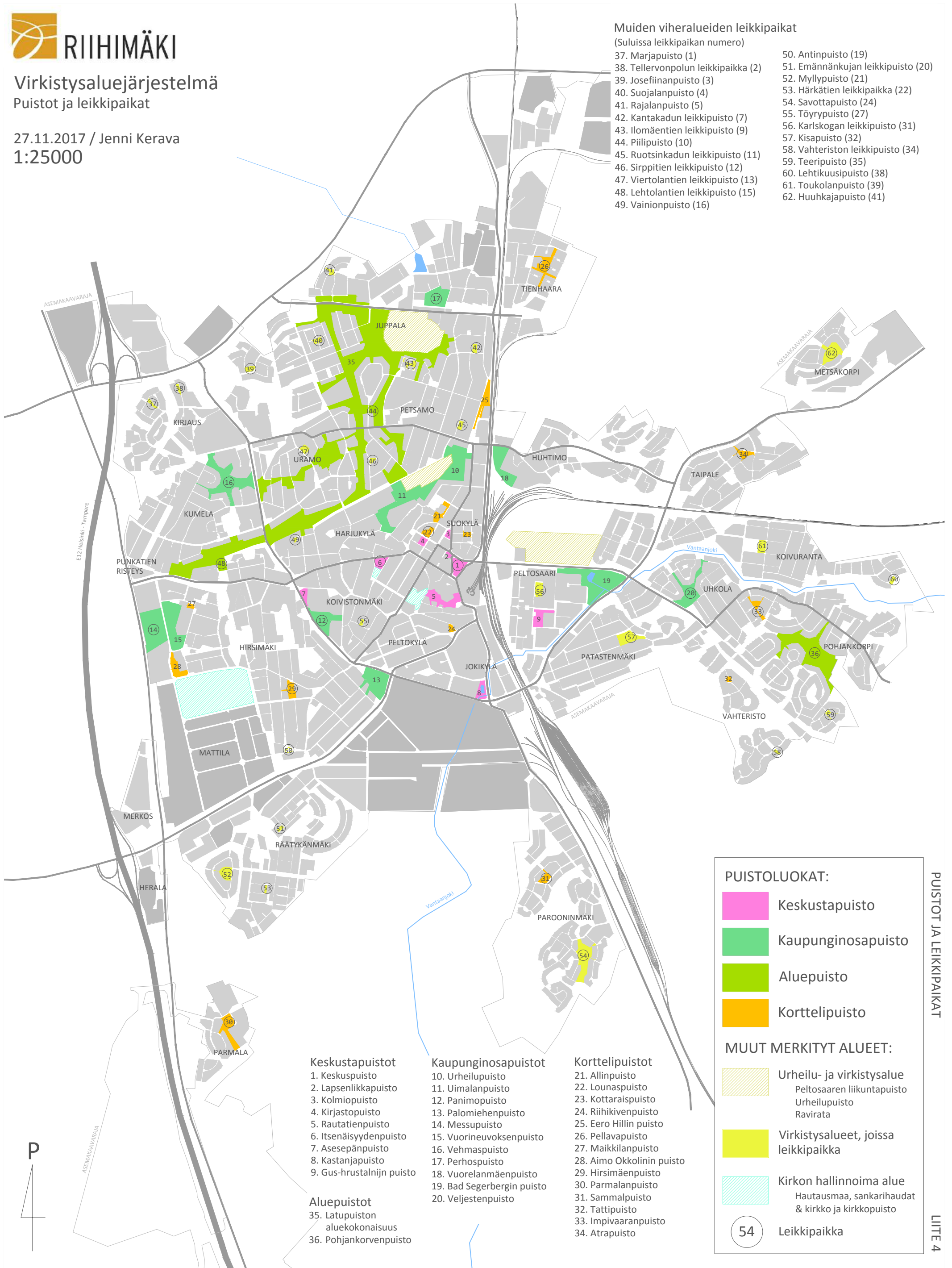
-  Urheilu- ja virkistysalue  
Peltoosaaren liikuntapuisto  
Urheilupuisto  
Ravirata
-  Kirkon hallinnoima alue  
Hautausmaa, sankarihaudat & kirkko ja kirkkopuisto
-  Yleiskaavan 2035 keskustatoimintojen alue



**Muiden viheralueiden leikkipaikat**

(Suluissa leikkipaikan numero)

- |                                     |                                    |
|-------------------------------------|------------------------------------|
| 37. Marjapuisto (1)                 | 50. Antinpuisto (19)               |
| 38. Tellervonpolun leikkipaikka (2) | 51. Emännänkujan leikkipuisto (20) |
| 39. Josefiinanpuisto (3)            | 52. Myllypuisto (21)               |
| 40. Suojalanpuisto (4)              | 53. Härkätien leikkipaikka (22)    |
| 41. Rajalanpuisto (5)               | 54. Savottapuisto (24)             |
| 42. Kantakadun leikkipuisto (7)     | 55. Töyrypuisto (27)               |
| 43. Ilomäentien leikkipuisto (9)    | 56. Karlskogin leikkipuisto (31)   |
| 44. Piilipuisto (10)                | 57. Kisapuisto (32)                |
| 45. Ruotsinkadun leikkipuisto (11)  | 58. Vahteriston leikkipuisto (34)  |
| 46. Sirppitien leikkipuisto (12)    | 59. Teeripuisto (35)               |
| 47. Viertolantien leikkipuisto (13) | 60. Lehtikuusipuisto (38)          |
| 48. Lehtolantien leikkipuisto (15)  | 61. Toukolanpuisto (39)            |
| 49. Vainionpuisto (16)              | 62. Huuhkajapuisto (41)            |



- Keskustapuistot**
1. Keskuspuisto
  2. Lapsenleikkipuisto
  3. Kolmiopuisto
  4. Kirjastopuisto
  5. Rautatiepuisto
  6. Itsenäisyydenpuisto
  7. Asepuisto
  8. Kastanpuisto
  9. Gus-hrustalnin puisto

- Aluepuistot**
35. Latupuiston aluekokonaisuus
  36. Pohjankorvenpuisto





- Kaupunginosapuistot**
10. Urheilupuisto
  11. Uimalanpuisto
  12. Panimopuisto
  13. Palomiehenpuisto
  14. Messupuisto
  15. Vuorineuvoksenpuisto
  16. Vehmaspuisto
  17. Perhospuisto
  18. Vuorelanmäenpuisto
  19. Bad Segerbergin puisto
  20. Veljestenpuisto

- Korttelipuistot**
21. Allinpuisto
  22. Lounaspuisto
  23. Kottaraispuisto
  24. Riihikivenpuisto
  25. Eero Hillin puisto
  26. Pellavapuisto
  27. Maikkilanpuisto
  28. Aimo Okkolinin puisto
  29. Hirsimäenpuisto
  30. Parmalanpuisto
  31. Sammalpuisto
  32. Tattipuisto
  33. Impivaaranpuisto
  34. Atrapuisto

**PUISTOLUOKAT:**

-  Keskustapuisto
-  Kaupunginosapuisto
-  Aluepuisto
-  Korttelipuisto

**MUUT MERKITYT ALUEET:**

-  Urheilu- ja virkistysalue  
Peltosaaren liikuntapuisto  
Urheilupuisto  
Ravirata
-  Virkistysalueet, joissa leikkipaikka
-  Kirkon hallinnoima alue  
Hautausmaa, sankarihaudat & kirkko ja kirkkopuisto
-  54 Leikkipaikka

**Muiden viheralueiden leikkipaikat**

(Suluissa leikkipaikan numero)

- |                                     |                                    |
|-------------------------------------|------------------------------------|
| 37. Marjapuisto (1)                 | 50. Antinpuisto (19)               |
| 38. Tellervonpolun leikkipaikka (2) | 51. Emännänkujan leikkipuisto (20) |
| 39. Josefiinanpuisto (3)            | 52. Myllypuisto (21)               |
| 40. Suojalanpuisto (4)              | 53. Härkätien leikkipaikka (22)    |
| 41. Rajalanpuisto (5)               | 54. Savottapuisto (24)             |
| 42. Kantakadun leikkipuisto (7)     | 55. Töyrypuisto (27)               |
| 43. Ilomäentien leikkipuisto (9)    | 56. Karlskogan leikkipuisto (31)   |
| 44. Piilipuisto (10)                | 57. Kisapuisto (32)                |
| 45. Ruotsinkadun leikkipuisto (11)  | 58. Vahteriston leikkipuisto (34)  |
| 46. Sirppitien leikkipuisto (12)    | 59. Teeripuisto (35)               |
| 47. Viertolantien leikkipuisto (13) | 60. Lehtikuusipuisto (38)          |
| 48. Lehtolantien leikkipuisto (15)  | 61. Toukolanpuisto (39)            |
| 49. Vainionpuisto (16)              | 62. Huuhkajapuisto (41)            |


**Keskustapuistot**

1. Keskusuisto
2. Lapsenleikkapuisto
3. Kolmiopuisto
4. Kirjastopuisto
5. Rautatienpuisto
6. Itsenäisyydenpuisto
7. Asesepänpuisto
8. Kastanjapuisto
9. Gus-hrustalnijn puisto

**Aluepuistot**

35. Latupuiston aluekokonaisuus
36. Pohjankorvenpuisto

**Kaupunginosapuistot**

10. Urheilupuisto
11. Uimalanpuisto
12. Panimopuisto
13. Palomiehenpuisto
14. Messupuisto
15. Vuorineuvoksenpuisto
16. Vehmaspuisto
17. Perhospuisto
18. Vuorelanmäenpuisto
19. Bad Segerbergin puisto
20. Veljestenpuisto

**Korttelipuistot**

21. Allinpuisto
22. Lounaspuisto
23. Kottaraispuisto
24. Riihikivenpuisto
25. Eero Hillin puisto
26. Pellavapuisto
27. Maikkilanpuisto
28. Aimo Okkolinin puisto
29. Hirsimäenpuisto
30. Parmalanpuisto
31. Sammalpuisto
32. Tattipuisto
33. Impivaaranpuisto
34. Atrapuisto

**SELITE:**

-  Leikkipaikkojen vaikutusalue, säde 300m
-  Rakennetut puistot
-  Urheilu- ja virkistysalue  
Peltosaaren liikuntapuisto  
Urheilupuisto  
Ravirata
-  Virkistysalueet, joissa leikkipaikka
-  Kirkon hallinnoima alue  
Hautausmaa, sankarihaudat & kirkko ja kirkkopuisto
-  54 Leikkipaikka



**RIIHIMÄEN KAUPUNKI**

4.12.2017 / Jenni Kerava

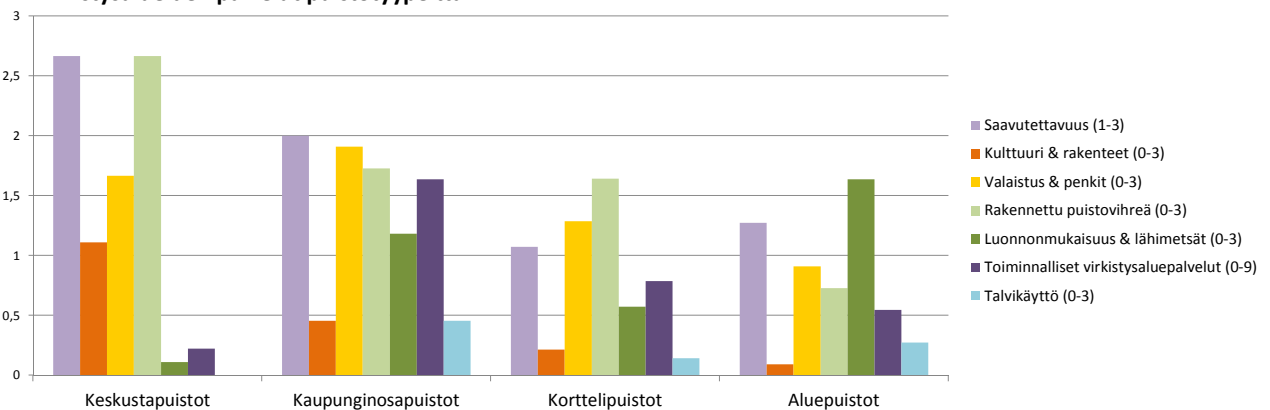
Virkistysaluejärjestelmä, kaupungin puistojen luokittelu

	<b>KESKUSTAPUISTO</b>	<b>KAUPUNGINOSAPUISTO</b>	<b>ALUEPUISTO</b>	<b>KORTTELIPUISTO</b>
<b>Luonnehdintoja</b>	Keskustan nähtävyys, katselupuisto	Monenlaista toimintaa, eri ikäisten kohtaaminen, tapahtumien järjestäminen	Hyvät ulkoilureitistöt, laaja kokonaisuus	Lähiasukkaiden virkistyspuisto, läpikulkupuisto
<b>Alueen käyttäjäkunta</b>	Käyttäjät tulevat puistoon kauempaakin, myös kaupungin ulkopuolelta.	Käyttäjät tulevat puistoon kävelymatkaa kauempaa. Koostuu eri-ikäisten kohtaamispaikka.	Käyttäjät koostuvat monipuolisesti sekä puiston lähiasukkaista, että puistoa koskettavien kaupunginosien asukkaista.	Käyttäjät tulevat puistoon kävelymatkan päästä. Usein vain yhtä tai kahta erityyppistä käyttäjäryhmää, kuten lapset.
<b>Saapuminen puistoon</b>	Kävellen, pyörällä, autolla, julkisilla	Kävellen, pyörällä, autolla, julkisilla	Kävellen, pyörällä	Kävellen
<b>Rakenteet</b>	Sisältää usein merkittäviä ja korkealaatuisia rakenteita, kuten muistomerkkejä, suihkulähteitä. Kulttuurillisesti arvokas.	Laadukkaita rakenteita, jotka tukevat alueen palvelutarjontaa. Saattaa kuulua merkittävään rakennettuun kulttuuriympäristöön.	Ei yleensä erityisiä merkittäviä rakenteita, joilla olisi esteettistä tai kulttuurillista arvoa.	Ei yleensä erityisiä merkittäviä rakenteita, joilla olisi esteettistä tai kulttuurillista arvoa.
<b>Hoito ja kunnossapito</b>	Intensiivinen hoito (A2 / A1)	Alue pidetään hoidettuna ja kunnossa (A2/A3). Osittain myös luonnonmukaisempia alueita (B/C).	Alue pidetään hoidettuna ja kunnossa (A2/A3). Runsaasti luonnonmukaisia osuuksia (B/C).	Alue pidetään hoidettuna ja kunnossa (A2/A3). Joiltain osin voi olla luonnonmukaisempaa (B/C).
<b>Viheralueiden laajuus ja merkitys</b>	Laadukkaat puistomaiset viheralueet. Osa voi olla hallitusti luonnonmukaisempaa, mutta aina perustellusti.	Laajat viheralueet, joiden hoitoon kiinnitetään myös enemmän huomiota. Osa alueesta voi olla luonnonmukaista.	Laajat viheralueet, joista suurelta osin luonnonmukaisempia.	Pienuhkö viheralue, jossa usein myös luonnonmukaisia osia.
<b>Palvelut</b>	Pääasiassa katselupuisto, mutta saattaa sisältää myös muita palveluja.	Koostuu useammasta erilaisesta palvelusta.	Koostuu erilaisista palveluista. Usein käytetään myös siirtymiseen kaupunginosien välillä. Puistoissa usein ulkoilureitit.	Koostuu vain muutamasta palvelusta.
<b>Esimerkki palveluista</b>	Kesäkukat, suhkulähde, penkit	Leikkipaikka, hiekkakenttä, lähimetsä	Ulkoilureitit, ladut, koiran ulkoilutus	Penkit, leikkipaikka
<b>Toivottu palvelu</b>	Taide, kohdevalaistus			
<b>Talvikäyttö ja -hoito</b>	Pidetään talvella myös kunnossa. Osa palveluista saattaa olla poissa käytöstä.	Osa palveluista pidetään myös talvella käyttökunnossa.	Kulkureitit ja ladut pidetään talvella kunnossa.	Ei talvikunnossapitoa.
<b>Mahdolliset alakategoriat</b>	Edustuspuisto (hoitoluokka A1), Historiallinen puisto	Tapahtumapuisto, toimintapuisto, teemapuisto		
<b>Esimerkki puistosta</b>	Kolmiopuisto, Keskuspuisto	Perhospuisto, Bad Segerbergin puisto	Latupuiston aluekokonaisuus	Lounaspuisto, Impivaaranpuisto

	Saavutettavuus	Kulttuuri	Valaistus & penkit	Rakennettu puistovihreä	Luonnonmukaisuus, lähimetsät	Palvelut	Talvikäyttö	Yhteensä & keskiarvo						
	Lähiasukkaat Houkuttelee kauempaakin Houkuttelee ulkopaikkakunnilta	Kulttuuriympäristö Suihkulähde Patsas / muistomerkki	Perus puistovalistus Kondevalistus Penkkejä	Rakennettu puistovihreä Nurmikenttä Kesäukat	Niitty Luonnonmukainen puistovihreä Lähimetsä	Leikki- ja soveltuva pinnoite Kuntopolku Kuntoporaat Koirapuisto Frisbee Paistavijely Kalastus Hiekkakenttä Tenniskentät	Mäenlasku Luistelu Hiihtoladut	Houkuttelevuus	Kulttuuri	Valaistus & penkit	Rakennettu puistovihreä	Luonnonmukaisuus, lähimetsät	Toiminnalliset viherpalvelut	Talvikäyttö
Puiston nimi:														
<b>Keskustapuistot</b>														
1 Keskustapuisto	x x x	x x	x	x x x					3	2	2	3	0	1
2 Lapsenleikkapuisto	x x x	x x	x	x x x				3	1	2	2	0	0	
3 Kolmiopuisto	x x x	x	x	x x x				3	1	2	3	0	0	
4 Kirjastopuisto	x x x	x	x	x x x				3	1	2	3	0	0	
5 Rautatienpuisto	x x x	x	x	x x x	x			3	1	2	2	1	0	
6 Itsenäisyydenpuisto	x x x	x	x	x x x		x		3	1	2	3	0	1	
7 Aseesepäpuisto	x	x		x x x				1	1	0	3	0	0	
8 Kastanjapuisto	x x	x		x x x				2	1	1	3	0	0	
9 Gus-hrustalnin puisto	x x x	x	x	x	x			3	1	2	2	0	0	
	Keskiarvo:							2,7	1,1	1,7	2,7	0,1	0,2	0
<b>Kaupunginosapuistot</b>														
10 Urheilupuisto	x x x	x	x	x	x x	x x	x	3	1	2	0	2	2	
11 Uimalanpuisto	x x	x	x	x	x x		x	2	1	2	0	2	1	
12 Panimopuisto	x		x	x	x x	x		1	0	2	0	2	1	
13 Palomiehenpuisto	x x		x	x x x		x	x	2	0	2	3	0	1	
14 Messupuisto	x x	x	x	x x x		x		2	1	2	3	0	2	
15 Vuorineuvoksenpuisto	x x	x	x	x x				2	1	2	2	0	0	
16 Vehmaspuisto	x x		x	x x	x			2	0	2	2	1	2	
17 Perhospuisto	x x		x	x x x	x x	x		2	0	2	3	2	2	
18 Vuorelanmäenpuisto	x x		x	x x	x x		x	2	0	1	1	2	1	
19 Bad Segerbergin puisto	x x	x	x	x x x	x	x x	x	2	1	2	3	1	3	
20 Veljestenpuisto	x x		x	x x	x	x		2	0	2	2	1	2	
	Keskiarvo:							2	0,5	1,9	1,7	1,2	1,6	0,5
<b>Korttelipuistot</b>														
21 Allinpuisto	x		x	x x	x			1	0	1	2	1	0	
22 Lounaspuisto	x x		x	x x	x x	x		2	0	2	2	0	1	
23 Kottaraispuisto	x		x	x x	x			1	0	2	2	1	0	
24 Riihikivenpuisto	x	x	x	x x	x			1	1	2	2	1	0	
25 Eero Hillin puisto	x		x	x x				1	0	1	2	0	0	
26 Pellavapuisto	x		x	x	x	x		1	0	2	1	1	2	
27 Maikkilanpuisto	x				x		x	1	1	0	0	0	0	
28 Aimo Okkolinin puisto	x	x		x x				1	1	0	2	0	0	
29 Hirsimäenpuisto	x		x	x x		x		1	0	2	2	0	1	
30 Parmalanpuisto	x			x	x x	x		1	0	0	1	2	1	
31 Sammalpuisto	x		x	x	x x	x	x	1	0	2	1	2	2	
32 Tattipuisto	x		x	x x		x		1	0	1	2	0	1	
33 Impivaaranpuisto	x		x	x x		x	x	1	0	2	2	0	1	
34 Atrapuisto	x		x	x x		x		1	0	1	2	0	2	
	Keskiarvo:							1,1	0,2	1,3	1,6	0,6	0,8	0,1
<b>Aluepuistot</b>														
35 Latupuiston aluekokonaisuus *	x x		x	x	x x x		x	2	0	2	2	3	1	
35 Pallopuisto	x				x			1	0	0	0	1	0	
35 Piilipuisto	x	x	x	x	x			1	1	2	1	1	0	
35 J.V.Jormanpuisto	x				x			1	0	0	0	1	0	
35 Juppalanpuisto	x				x x x			1	0	0	0	3	0	
36 Ravipuisto	x		x		x			1	0	1	0	1	0	
36 Latupuisto	x		x	x	x			1	0	1	1	1	0	
36 Pyypuisto	x		x	x	x	x		1	0	1	1	1	1	
36 Teutonpuisto	x			x				1	0	0	1	1	0	
36 Kumelan alue	x x		x		x x	x	x	2	0	1	0	2	2	
36 Pohjankorvenpuisto	x x		x	x	x x x	x	x x	2	0	2	2	3	2	
	Keskiarvo:							1,3	0,1	0,9	0,7	1,6	0,5	0,3

\* Koostuu useammasta puistosta

Virkistysalueiden palvelut puistotyyppittäin



**INVESTOINTIESITYS 2018 - 2027**
**RIIHIMÄEN KAUPUNKI**

Virkistysaluejärjestelmä

Investointitarve kymmenelle vuodelle

**LIITE 8/1**

INVESTOINTIESITYS

5.12.2017

Keskustapuistot		Investointitarve												
NRO	Puiston nimi:	2018	2019	2020	2021	2022	2023	2024	2025	2026	2027	2028 - 2032		
1	Suokylä Keskuspuisto	150 000,00 €												
2	Suokylä Lapsenliikkipuisto						10 000,00 €							
3	Suokylä Kolmiopuisto				35 000,00 €									
4	Suokylä Kirjastopuisto			75 000,00 €										
5	Suokylä Rautatienpuisto					40 000,00 €								
6	Koivistonmäki Itsenäisyydenpuisto		180 000,00 €											
7	Koivistonmäki Asesepänpuisto					25 000,00 €								
8	Jokikylä Kastanjapuisto				45 000,00 €									
9	Peltosaari Gus-hrustalnijn puisto							50 000,00 €						
		<b>150 000,00 €</b>	<b>180 000,00 €</b>	<b>75 000,00 €</b>	<b>80 000,00 €</b>	<b>65 000,00 €</b>	<b>10 000,00 €</b>	<b>50 000,00 €</b>	<b>0,00 €</b>	<b>0,00 €</b>	<b>0,00 €</b>			
		Vuosien 2018 - 2022 investoinnit yhteensä:					<b>550 000,00 €</b>	Vuosien 2023 - 2027 investoinnit yhteensä:					<b>60 000,00 €</b>	<b>0,00 €</b>

Kaupunginosapuistot		Investointitarve												
NRO	Puiston nimi:	2018	2019	2020	2021	2022	2023	2024	2025	2026	2027	2028 - 2032		
10	Harjukylä Urheilupuisto		10 000,00 €			10 000,00 €								
11	Harjukylä Uimalanpuisto		10 000,00 €			10 000,00 €								
12	Koivistonmäki Panimopuisto				40 000,00 €									
13	Hirsimäki Palomiehenpuisto						30 000,00 €							
14	Hirsimäki Messupuisto				60 000,00 €									
15	Hirsimäki Vuorineuvoksenpuisto								20 000,00 €					
16	Kumela Vehmaspuisto						20 000,00 €					45 000,00 €		
17	Juppala Perhospuisto							60 000,00 €						
18	Huhtimo Vuorelanmäenpuisto										40 000,00 €			
19	Peltosaari Bad Segerbergin puisto							50 000,00 €						
20	Uhkola Veljestenpuisto		45 000,00 €											
63	Peltokylä Piikinmäenpuisto (suunnitteilla)			100 000,00 €										
		<b>0,00 €</b>	<b>65 000,00 €</b>	<b>100 000,00 €</b>	<b>100 000,00 €</b>	<b>20 000,00 €</b>	<b>50 000,00 €</b>	<b>60 000,00 €</b>	<b>50 000,00 €</b>	<b>20 000,00 €</b>	<b>40 000,00 €</b>			
		Vuosien 2018 - 2022 investoinnit yhteensä:					<b>285 000,00 €</b>	Vuosien 2023 - 2027 investoinnit yhteensä:					<b>220 000,00 €</b>	<b>45 000,00 €</b>

Korttelipuistot		Investointitarve										
NRO	Puiston nimi:	2018	2019	2020	2021	2022	2023	2024	2025	2026	2027	2028 - 2032
21	Harjukylä Allinpuisto					10 000,00 €						
22	Suokylä Lounaspuisto			75 000,00 €								
23	Suokylä Kottaraispuisto	10 000,00 €										
24	Peltokylä Riihikivenpuisto		10 000,00 €									
25	Petsamo Eero Hillin puisto								35 000,00 €			
26	Tienhaara Pellavapuisto						45 000,00 €					
27	Hirsimäki Maikkilanpuisto			20 000,00 €								
28	Hirsimäki Aimo Okkolinin puisto								10 000,00 €			
29	Hirsimäki Hirsimäenpuisto									60 000,00 €		
30	Parmala Parmalanpuisto											70 000,00 €
31	Parooninmäki Sammalpuisto						50 000,00 €					
32	Vahteristo Tattipuisto											
33	Uhkola Impivaaranpuisto								45 000,00 €			

**INVESTOINTIESITYS 2018 - 2027**
**RIIHIMÄEN KAUPUNKI**

Virkistysaluejärjestelmä

Investointitarve kymmenelle vuodelle

LIITE 8/2

INVESTOINTIESITYS

5.12.2017

<b>34</b> Taipale	Atrapuisto												45 000,00 €	
		10 000,00 €	10 000,00 €	95 000,00 €	0,00 €	10 000,00 €	95 000,00 €	0,00 €	80 000,00 €	10 000,00 €	60 000,00 €			
		Vuosien 2018 - 2022 investoinnit yhteensä:					125 000,00 €	Vuosien 2023 - 2027 investoinnit yhteensä:					245 000,00 €	115 000,00 €

Aluepuistot		Investointitarve												
NRO	Puiston nimi:	2018	2019	2020	2021	2022	2023	2024	2025	2026	2027	2028 - 2032		
<b>35</b>	Latupuiston aluekokonaisuus				10 000,00 €					20 000,00 €	20 000,00 €	50 000,00 €		
<b>36</b>	Pohjankorvenpuisto		65 000,00 €											
		0,00 €	65 000,00 €	0,00 €	10 000,00 €	0,00 €	0,00 €	0,00 €	0,00 €	20 000,00 €	20 000,00 €			
		Vuosien 2018 - 2022 investoinnit yhteensä:					75 000,00 €	Vuosien 2023 - 2027 investoinnit yhteensä:					40 000,00 €	50 000,00 €

Muiden viheralueiden leikkipaikat		Investointitarve												
NRO	Puiston nimi:	2018	2019	2020	2021	2022	2023	2024	2025	2026	2027	2028 - 2032		
<b>37</b>	Kirjaus Marjapuisto			45 000,00 €										
<b>38</b>	Kirjaus Tellervonpolun lp.				30 000,00 €									
<b>39</b>	Kirjaus Josefiinanpuisto							45 000,00 €						
<b>40</b>	Juppala Suojalanpuisto											45 000,00 €		
<b>41</b>	Juppala Rajalanpuisto					45 000,00 €								
<b>42</b>	Juppala Kantakadun leikkipuisto						40 000,00 €							
<b>43</b>	Petsamo Ilomäentien leikkipuisto				10 000,00 €									
<b>44</b>	Petsamo Piilipuiston leikkipaikka					55 000,00 €								
<b>45</b>	Petsamo Ruotsinkadun leikkipuisto				45 000,00 €									
<b>46</b>	Petsamo Sirppitien leikkipuisto											30 000,00 €		
<b>47</b>	Uramo Viertolantien leikkipuisto							45 000,00 €						
<b>48</b>	Hirsimäki Lehtolantien leikkipaikka								60 000,00 €					
<b>49</b>	Harjukylä Vainionpuisto						5 000,00 €							
<b>50</b>	Mattila Antinpuisto											50 000,00 €		
<b>51</b>	Räätykänmäki Emännänkujan lp.			35 000,00 €										
<b>52</b>	Räätykänmäki Myllypuisto						60 000,00 €							
<b>53</b>	Räätykänmäki Härkätien leikkipaikka			45 000,00 €										
<b>54</b>	Parooninmäki Savottapuiston lp.								60 000,00 €					
<b>55</b>	Koivistonmäki Töyrypuisto					20 000,00 €								
<b>56</b>	Peltosaari Karlskogan leikkipuisto				100 000,00 €									
<b>57</b>	Patastenmäki Kisapuiston leikkipaikka							30 000,00 €						
<b>58</b>	Vahteristo Vahteriston leikkipaikka											45 000,00 €		
<b>59</b>	Pohjankorpi Teeripuisto											45 000,00 €		
<b>60</b>	Koivuranta Lehtikuusipuisto											50 000,00 €		
<b>61</b>	Koivuranta Toukolanpuisto											40 000,00 €		
<b>62</b>	Metsäkorpi Huuhkajapuiston lp.											45 000,00 €		
<b>64</b>	Huhtimo Kanervapuiston leikkipaikka (suunniteltava)			70 000,00 €										
		0,00 €	70 000,00 €	125 000,00 €	185 000,00 €	120 000,00 €	105 000,00 €	120 000,00 €	60 000,00 €	60 000,00 €	0,00 €			
		Vuosien 2018 - 2022 investoinnit yhteensä:					500 000,00 €	Vuosien 2023 - 2027 investoinnit yhteensä:					345 000,00 €	350 000,00 €

# INVESTOINTIESITYS 2018 - 2027

RIIHIMÄEN KAUPUNKI

Virkistysaluejärjestelmä

Investointitarve kymmenelle vuodelle

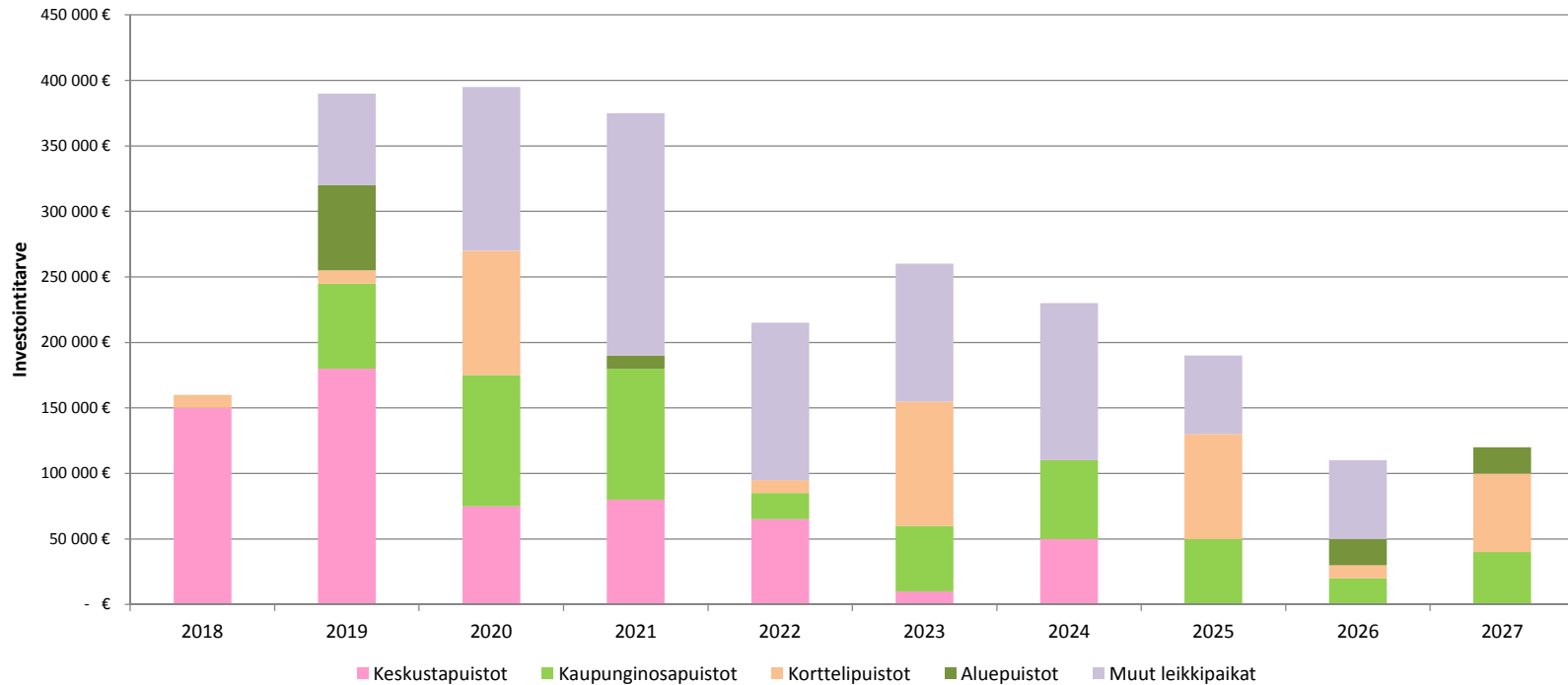
LIITE 8/3

INVESTOINTIESITYS

5.12.2017

Investointitarpeet	2018	2019	2020	2021	2022	2023	2024	2025	2026	2027	2028 - 2032
Keskustapuistot	150 000 €	180 000 €	75 000 €	80 000 €	65 000 €	10 000 €	50 000 €	- €	- €	- €	45 000 €
Kaupunginosapuistot	- €	65 000 €	100 000 €	100 000 €	20 000 €	50 000 €	60 000 €	50 000 €	20 000 €	40 000 €	45 000 €
Korttelipuistot	10 000 €	10 000 €	95 000 €	- €	10 000 €	95 000 €	- €	80 000 €	10 000 €	60 000 €	115 000 €
Aluepuistot	- €	65 000 €	- €	10 000 €	- €	- €	- €	- €	20 000 €	20 000 €	50 000 €
Muut leikkipaikat	- €	70 000 €	125 000 €	185 000 €	120 000 €	105 000 €	120 000 €	60 000 €	60 000 €	- €	350 000 €
<b>Yhteensä:</b>	<b>160 000 €</b>	<b>390 000 €</b>	<b>395 000 €</b>	<b>375 000 €</b>	<b>215 000 €</b>	<b>260 000 €</b>	<b>230 000 €</b>	<b>190 000 €</b>	<b>110 000 €</b>	<b>120 000 €</b>	<b>605 000 €</b>

## INVESTOINTITARPEET 2018 - 2027



**RIIHIMÄEN KAUPUNKI**

Virkistysaluejärjestelmä

Investointitarve viiden vuoden sektoreissa

INVESTOINTIESITYS

5.12.2017

Keskustapuistot								Investointien tarve 5v sektoreilla		
NRO	Kaupunginosa:	Puiston nimi:	Luokittelu:	Hoitoluokka	Pinta-ala (m <sup>2</sup> )	Rakennettu	Saneerattu	2018 - 2022	2023 - 2027	2028 - 2032
1	Suokylä	Keskuspuisto	Keskustapuisto	A2	7765,00	1961	2013	150 000,00 €	- €	- €
2	Suokylä	Lapsenliikkuapuisto	Keskustapuisto	A2	810,00			- €	10 000,00 €	- €
3	Suokylä	Kolmiopuisto	Keskustapuisto	A2	1661,00			35 000,00 €	- €	- €
4	Suokylä	Kirjastopuisto	Keskustapuisto	A2	2907,00			75 000,00 €	- €	- €
5	Suokylä	Rautatienpuisto	Keskustapuisto	A2/A3	25615,00			40 000,00 €	- €	- €
6	Koivistonmäki	Itsenäisyydenpuisto	Keskustapuisto	A2	7670,00	1964	1997	180 000,00 €	- €	- €
7	Koivistonmäki	Asesepänpuisto	Keskustapuisto	A2/A3	4059,00			25 000,00 €	- €	- €
8	Jokikylä	Kastanjapuisto	Keskustapuisto	E	7315,00			45 000,00 €	- €	- €
9	Peltosaari	Gus-hrustalnijn puisto	Keskustapuisto	A2	9294,00			- €	50 000,00 €	- €
								<b>550 000,00 €</b>	<b>60 000,00 €</b>	<b>- €</b>

Kaupunginosapuistot								Investointien tarve 5v sektoreilla		
NRO	Kaupunginosa:	Puiston nimi:	Luokittelu:	Hoitoluokka	Pinta-ala (m <sup>2</sup> )	Rakennettu	Saneerattu	2018 - 2022	2023 - 2027	2028 - 2032
10	Harjukylä	Urheilupuisto	Kaupunginosapuisto	E (C1, C2)	53751,00			20 000,00 €	- €	- €
11	Harjukylä	Uimalanpuisto	Kaupunginosapuisto	C1	31984,00			20 000,00 €	- €	- €
12	Koivistonmäki	Panimopuisto	Kaupunginosapuisto	A3	14422,00	1974	2001	40 000,00 €	- €	- €
13	Hirsimäki	Palomiehenpuisto	Kaupunginosapuisto	E	20015,00			- €	30 000,00 €	- €
14	Hirsimäki	Messupuisto	Kaupunginosapuisto	A2/A3	42938,00	1986	2013	60 000,00 €	- €	- €
15	Hirsimäki	Vuorineuvoksenpuisto	Kaupunginosapuisto	A3	34169,00			- €	20 000,00 €	- €
16	Kumela	Vehmaspuisto	Kaupunginosapuisto	A2/B2/B3/C1	54202,00	1990	2017	- €	20 000,00 €	45 000,00 €
17	Juppala	Perhospuisto	Kaupunginosapuisto	E	9299,00	1994	2004	- €	60 000,00 €	- €
18	Huhtimo	Vuorelanmäenpuisto	Kaupunginosapuisto	E/C4	22009,00			- €	40 000,00 €	- €
19	Peltosaari	Bad Segerbergin puisto	Kaupunginosapuisto	A2/A3/C1/E	56207,00			- €	50 000,00 €	- €
20	Uhkola	Veljestenpuisto	Kaupunginosapuisto	A2/B4/C1	32394,00	1988	2010	45 000,00 €	- €	- €
63	Peltokylä	Piikinmäenpuisto (suunnitteilla)	Kaupunginosapuisto	A2	6486,00			100 000,00 €	- €	- €
								<b>285 000,00 €</b>	<b>220 000,00 €</b>	<b>45 000,00 €</b>

Korttelipuistot								Investointien tarve 5v sektoreilla		
NRO	Kaupunginosa:	Puiston nimi:	Luokittelu:	Hoitoluokka	Pinta-ala (m <sup>2</sup> )	Rakennettu	Saneerattu	2018 - 2022	2023 - 2027	2028 - 2032
21	Harjukylä	Allinpuisto	Korttelipuisto	C1	6734,00			10 000,00 €	- €	- €
22	Suokylä	Lounaspuisto	Korttelipuisto	A2	4073,00	2001		75 000,00 €	- €	- €
23	Suokylä	Kottaraispuisto	Korttelipuisto	A2	2253,00			10 000,00 €	- €	- €
24	Peltokylä	Riihikivenpuisto	Korttelipuisto	A2	1807,00			10 000,00 €	- €	- €
25	Petsamo	Eero Hillin puisto	Korttelipuisto	A3	9866,00			- €	35 000,00 €	- €



**RIIHIMÄEN KAUPUNKI**

Virkistysaluejärjestelmä

Investointitarve viiden vuoden sektoreissa

INVESTOINTIESITYS

5.12.2017

26	Tienhaara	Pellavapuisto	Korttelipuisto	A2/B3/C1	16871,00	1982	2010	- €	45 000,00 €	- €
27	Hirsimäki	Maikkilanpuisto	Korttelipuisto	A3	1270,00			20 000,00 €	- €	- €
28	Hirsimäki	Aimo Okkolinin puisto	Korttelipuisto	B2	100021,00			- €	10 000,00 €	- €
29	Hirsimäki	Hirsimäenpuisto	Korttelipuisto	A2/A3	7278,00	1969	1999	- €	60 000,00 €	- €
30	Parmala	Parmalanpuisto	Korttelipuisto	A2/B2	13658,00	2013		- €	- €	70 000,00 €
31	Parooninmäki	Sammalpuisto	Korttelipuisto	A2/C3	4590,00	1996	2012	- €	50 000,00 €	- €
32	Vahteristo	Tattipuisto	Korttelipuisto	A2	1152,00			- €	- €	- €
33	Uhkola	Impivaaranpuisto	Korttelipuisto	A2	7739,00	1985	2014	- €	45 000,00 €	- €
34	Taipale	Atrapuisto	Korttelipuisto	A2/C1	6016,00	2011		- €	- €	45 000,00 €
								<b>125 000,00 €</b>	<b>245 000,00 €</b>	<b>115 000,00 €</b>

Aluepuistot								Investointien tarve 5v sektoreilla		
NRO	Kaupunginosa:	Puiston nimi:	Luokittelu:	Hoitoluokka	Pinta-ala (m <sup>2</sup> )	Rakennettu	Saneerattu	2018 - 2022	2023 - 2027	2028 - 2032
35		Latupuiston aluekokonaisuus	Aluepuisto	B2/B3/C1/C3	797000,00			10 000,00 €	40 000,00 €	50 000,00 €
36		Pohjankorvenpuisto	Aluepuisto	A2/E/B3	69400,00	1993	2010	65 000,00 €	- €	- €
								<b>75 000,00 €</b>	<b>40 000,00 €</b>	<b>50 000,00 €</b>

Muiden viheralueiden leikkipaikat								Investointien tarve 5v sektoreilla		
NRO	Kaupunginosa:	Puiston nimi:	Luokittelu:	Hoitoluokka	Pinta-ala (m <sup>2</sup> )	Rakennettu	Saneerattu	2018 - 2022	2023 - 2027	2028 - 2032
37	Kirjaus	Marjapuisto	Muu leikkipuisto	A2	1937,00	1988	2009	45 000,00 €	- €	- €
38	Kirjaus	Tellervonpolun leikkipaikka	Muu leikkipuisto	A2	960,00	1992		30 000,00 €	- €	- €
39	Kirjaus	Josefiinanpuisto	Muu leikkipuisto	A2	2027,00	1991		- €	45 000,00 €	- €
40	Juppala	Suojalanpuisto	Muu leikkipuisto	A2	2800,00	1975	2017	- €	- €	45 000,00 €
41	Juppala	Rajalanpuisto	Muu leikkipuisto	A2/A3/B2	2021,00	2003		45 000,00 €	- €	- €
42	Juppala	Kantakadun leikkipuisto	Muu leikkipuisto	A2/A3	2323,00	1978	2007	- €	40 000,00 €	- €
43	Petsamo	Ilomäentien leikkipuisto	Muu leikkipuisto	A2/A3	2913,00	1975	2010	10 000,00 €	- €	- €
44	Petsamo	Piilipuiston leikkipaikka	Muu leikkipuisto	A2/A3	2300,00	1971	2008	55 000,00 €	- €	- €
45	Petsamo	Ruotsinkadun leikkipuisto	Muu leikkipuisto	A2	1777,00	1972	1998	45 000,00 €	- €	- €
46	Petsamo	Sirppitien leikkipuisto	Muu leikkipuisto	A2	1043,00	1963	2011	- €	- €	30 000,00 €
47	Uramo	Viertolantien leikkipuisto	Muu leikkipuisto	A2	3084,00	1970	2009	- €	45 000,00 €	- €
48	Hirsimäki	Lehtolantien leikkipaikka	Muu leikkipuisto	A2	4208,00	1988	2005	- €	60 000,00 €	- €
49	Harjukylä	Vainionpuisto	Muu leikkipuisto	A2	925,00	1999		- €	5 000,00 €	- €
50	Mattila	Antinpuisto	Muu leikkipuisto	A2	1967,00	1992	2010	- €	- €	50 000,00 €
51	Räätykänmäki	Emännänkujan leikkipuisto	Muu leikkipuisto	A2	966,00	1980	2009	35 000,00 €	- €	- €
52	Räätykänmäki	Myllypuisto	Muu leikkipuisto	A2	7987,00	2005		- €	60 000,00 €	- €
53	Räätykänmäki	Härkätien leikkipaikka	Muu leikkipuisto	A2	1126,00	1984	1998	45 000,00 €	- €	- €

**RIIHIMÄEN KAUPUNKI**

Virkistysaluejärjestelmä

Investointitarve viiden vuoden sektoreissa

INVESTOINTIESITYS

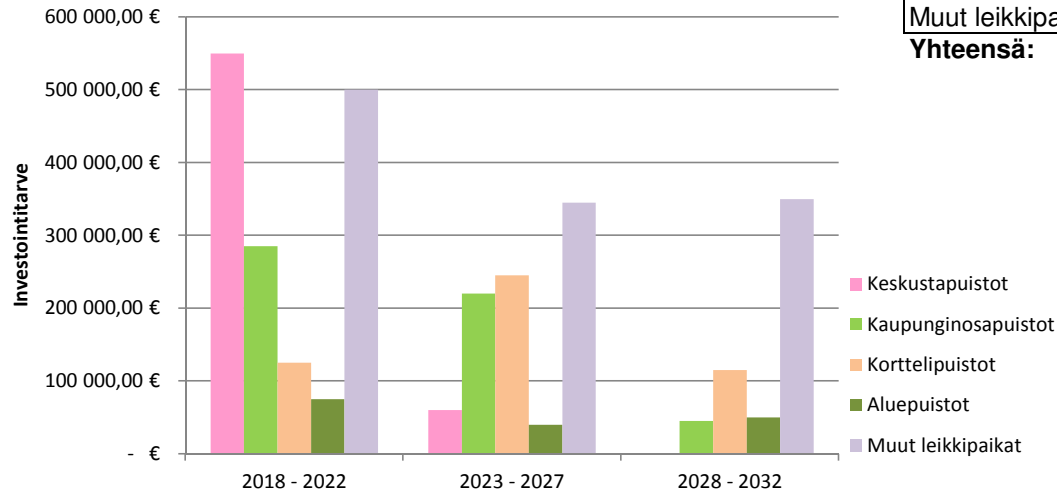
5.12.2017

54	Parooninmäki	Savottapuiston leikkipaikka	Muu leikkipuisto	A2/C1	2300,00	2006		- €	60 000,00 €	- €
55	Koivistonmäki	Töyrypuisto	Muu leikkipuisto	A2	958,00	2010	2008	20 000,00 €	- €	- €
56	Peltosaari	Karlskogon leikkipuisto	Muu leikkipuisto	A2/A3	6627,00	1977	2014	100 000,00 €	- €	- €
57	Patastenmäki	Kisapuiston leikkipaikka	Muu leikkipuisto	A2	450,00	1977	2008	- €	30 000,00 €	- €
58	Vahteristo	Vahteriston leikkipaikka	Muu leikkipuisto	A2	1394,00	2015		- €	- €	45 000,00 €
59	Pohjankorpi	Teeripuisto	Muu leikkipuisto	A2	1829,00	2008		- €	- €	45 000,00 €
60	Koivuranta	Lehtikuusipuisto	Muu leikkipuisto	A2/C1	9910,00	2009		- €	- €	50 000,00 €
61	Koivuranta	Toukolanpuisto	Muu leikkipuisto	A2/C1	4507,00	1988		- €	- €	40 000,00 €
62	Metsäkorpi	Huuhkajapuiston leikkipaikka	Muu leikkipuisto	A2/C1	3771,00	2017		- €	- €	45 000,00 €
64	Huhtimo	Kanervapuiston leikkipaikka (suunniteltava)	Muu leikkipuisto	A2/C1				70 000,00 €	- €	- €
								<b>500 000,00 €</b>	<b>345 000,00 €</b>	<b>350 000,00 €</b>

**Investointitarpeet**

	2018 - 2022	2023 - 2027	2028 - 2032
Keskustapuistot	550 000,00 €	60 000,00 €	- €
Kaupunginosapuistot	285 000,00 €	220 000,00 €	45 000,00 €
Korttelipuistot	125 000,00 €	245 000,00 €	115 000,00 €
Aluepuistot	75 000,00 €	40 000,00 €	50 000,00 €
Muut leikkipaikat	500 000,00 €	345 000,00 €	350 000,00 €
<b>Yhteensä:</b>	<b>1 535 000,00 €</b>	<b>910 000,00 €</b>	<b>560 000,00 €</b>

**INVESTOINTITARPEET 5V SEKTOREILLA**



**LEIKKIPUISTOJEN INVESTOINTIESITYS KAUPUNGINOSITTAIN**

Kaupunginosa	- €	50 000,00 €	100 000,00 €	150 000,00 €	200 000,00 €	250 000,00 €	300 000,00 €	2018 - 2022	2023 - 2027	2028 - 2032
1 Harjukylä								5 000,00 €	5 000,00 €	- €
2 Suokylä								225 000,00 €	- €	- €
3 Koivistonmäki								240 000,00 €	- €	- €
4 Peltokylä								- €	- €	- €
5 Jokikylä								- €	- €	- €
7 Petsamo								110 000,00 €	- €	30 000,00 €
8 Juppala								45 000,00 €	100 000,00 €	45 000,00 €
9 Parooninmäki								- €	110 000,00 €	- €
10 Patastenmäki								- €	30 000,00 €	- €
11 Hirsimäki								60 000,00 €	120 000,00 €	- €
13 Uramo								- €	45 000,00 €	- €
14 Kumela								- €	20 000,00 €	45 000,00 €
15 Uhkola								45 000,00 €	45 000,00 €	- €
16 Huhtimo								70 000,00 €	- €	- €
17 Räätykänmäki								80 000,00 €	60 000,00 €	- €
18 Tienhaara								- €	45 000,00 €	- €
19 Kirjaus								75 000,00 €	45 000,00 €	- €
20 Peltosaari								100 000,00 €	- €	- €
21 Mattila								- €	- €	50 000,00 €
22 Koivuranta								- €	- €	90 000,00 €
26 Pohjankorpi								65 000,00 €	- €	45 000,00 €
28 Taipale								- €	- €	45 000,00 €
29 Parmala								- €	- €	70 000,00 €
30 Vahteristo								- €	- €	45 000,00 €
31 Metsäkorpi								70 000,00 €	- €	- €
								<b>1 190 000,00 €</b>	<b>625 000,00 €</b>	<b>465 000,00 €</b>

**RIIHIMÄEN KAUPUNKI**

Virkistysaluejärjestelmä

Investointitarve viiden vuoden sektoreissa

INVESTOINTIESITYS

5.12.2017

**PUISTOJEN JA LEIKKIPUISTOJEN INVESTOINTIESITYS KAUPUNGINOSITTAIN**

(Poislukien Latupuiston aluekokonaisuus, jolle suunnattua investointiesitystä ei voida jakaa tietyille kaupunginosalle)

Kaupunginosa	- €	100 000,00 €	200 000,00 €	300 000,00 €	400 000,00 €	500 000,00 €	2018 - 2022	2023 - 2027	2028 - 2032
1 Harjukylä							50 000,00 €	5 000,00 €	- €
2 Suokylä							385 000,00 €	10 000,00 €	- €
3 Koivistonmäki							265 000,00 €	- €	- €
4 Peltokylä							10 000,00 €	- €	- €
5 Jokikylä							45 000,00 €	- €	- €
7 Petsamo							110 000,00 €	35 000,00 €	30 000,00 €
8 Juppala							45 000,00 €	100 000,00 €	45 000,00 €
9 Parooninmäki							- €	110 000,00 €	- €
10 Patastenmäki							- €	30 000,00 €	- €
11 Hirsimäki							80 000,00 €	180 000,00 €	- €
13 Uramo							- €	45 000,00 €	- €
14 Kumela							- €	20 000,00 €	45 000,00 €
15 Uhkola							45 000,00 €	45 000,00 €	- €
16 Huhtimo							70 000,00 €	40 000,00 €	- €
17 Räätykänmäki							80 000,00 €	60 000,00 €	- €
18 Tienhaara							- €	45 000,00 €	- €
19 Kirjaus							75 000,00 €	45 000,00 €	- €
20 Peltosaari							100 000,00 €	100 000,00 €	- €
21 Mattila							- €	- €	50 000,00 €
22 Koivuranta							- €	- €	90 000,00 €
26 Pohjankorpi							65 000,00 €	- €	45 000,00 €
28 Taipale							- €	- €	45 000,00 €
29 Parmala							- €	- €	70 000,00 €
30 Vahteristo							- €	- €	45 000,00 €
31 Metsäkorpi							70 000,00 €	- €	- €
							<b>1 495 000,00 €</b>	<b>870 000,00 €</b>	<b>465 000,00 €</b>





## Tervetuloa kehittämään Piikinmäen yhteistä puustotarinaa

Riihimäen kaupunki lähtee suunnittelemaan ja toteuttamaan Piikinmäen puistoa ja sen viereistä Kopperinaukiota. Piikinmäen alueella on oma historiansa ja varmasti löytyy myös lukuisia tarinoita sekä ideoita millaisena Piikinmäki halutaan nähdä ja kokea. Suunnittelutyön pohjatueksi kuulisimme mielellämme ajatuksianne.

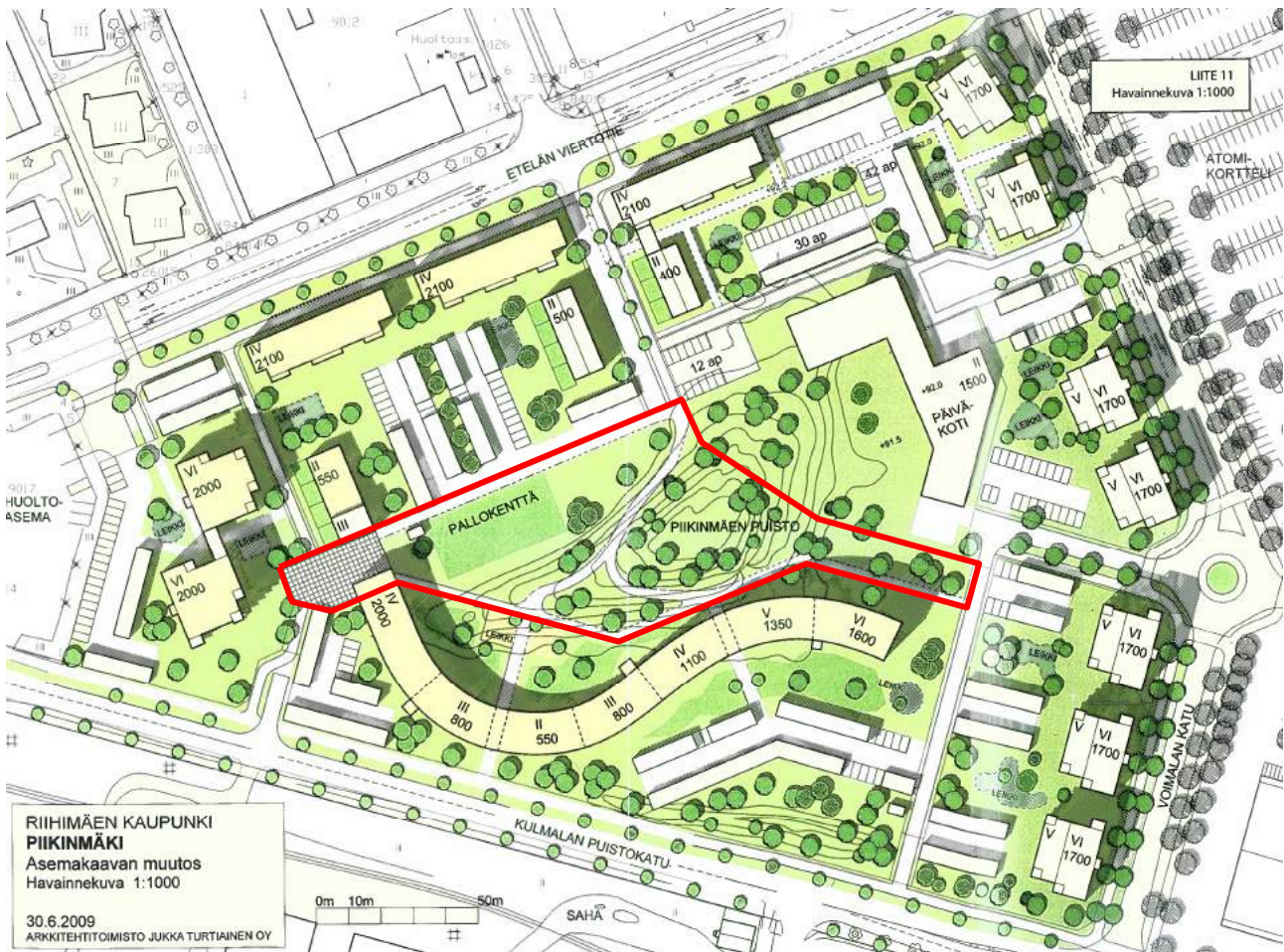
Kyselyyn voit käydä vastaamassa osoitteessa: <https://app.maptionnaire.com/fi/3179/> merkittävällä selainpohjaiseen karttaan Piikinmäkeen liittyviä tarinoita ja toiveita. Vastaaminen vie aikaa muutaman minuutin.

Vaihtoehtoisesti voit lähettää tarinoita ja toiveita sähköpostitse osoitteeseen [jenni.kerava@riihimaki.fi](mailto:jenni.kerava@riihimaki.fi) tai käydä jättämässä vastauksesi Riihimäen kirjastolle.

Vastausaikaa on 25.10.2017 asti.

Riihimäen kaupunki  
Kaupunkitekniikka

Opinnäytetyöntekijä  
Jenni Kerava  
[jenni.kerava@riihimaki.fi](mailto:jenni.kerava@riihimaki.fi)





## Piikinmäen puustotarina

Riihimäen kaupunki lähtee suunnittelemaan ja toteuttamaan Piikinmäen puistoa ja sen viereistä Kopparinaukiota. Piikinmäen alueella on oma historiansa ja varmasti löytyy myös lukuisia tarinoita sekä ideoita millaisena Piikinmäki halutaan nähdä ja kokea. Suunnittelutyön pohjatueksi kuulisimme mielellämme ajatuksianne. Voit kertoa muistoja ja toiveitasi tällä lomakkeella, käydä vastaamassa selainpohjaiseen kyselyyn osoitteessa <https://app.maptionnaire.com/fi/3179/> tai laittaa sähköpostia osoitteeseen [jenni.kerava@riihimaki.fi](mailto:jenni.kerava@riihimaki.fi). Vastausaikaa on 25.10.2017 asti.



### Tarinat & muistot

Merkitse karttaan paikkoja, jotka koet miellyttävänä tai joihin liittyy jokin tarina tai muisto. Halutessasi voit kirjoittaa tähän tarkemmin mitä näihin merkittäviin paikkoihin liittyy:

---



---



---



---



---



---



---



---

KÄÄNNÄ



### Toiveet & ideat

Kirjoita tähän toiveesi ja ideasi Piikinmäen puiston ja Kopparinaukion suunnittelun suhteen. Voit merkitä paikat myös karttaan.

---

---

---

---

---

---

---

---

### Merkitse ikäryhmäsi:

alle 12v  13-19v  20-29v  30-39v  40-49v  50-59v  60-69v  yli 69v

### Pääasiallinen suhde Piikinmäkeen:

- Asun alueella  
 Käyn säännöllisesti alueella  
 Käyn satunnaisesti alueella  
 Asun Riihimäellä, mutta en ole koskaan käynyt alueella  
 Muuten kiinnostunut alueen kehittämisestä

### Kiitos!

Kiitos osallistumisestasi Piikinmäen puistotarinan kehittämiseen. Vastauksesi on arvokas ja siitä on hyötyä Piikinmäen aluetta suunniteltaessa. Halutessasi voit jättää terveisesi suunnittelijalle.

### Terveiset suunnittelijalle:

Palauta täytetty lomake kirjastoon.

## Piikinmäen puistotarina -kyselyn vastaukset

Piikinmäen puistotarina -kyselyyn kävi vastaamassa 25.10.2017 mennessä yhteensä 30 vastaajaa. Vastauksista 21 tuli sähköisen kyselylomakkeen kautta, kuusi kirjaston täytettävien kyselyjen kautta ja kolme suoraan sähköpostilla.

Piikinmäkeen liittyvissä muistoissa ja tarinoissa muistellaan alueen pesäpallopelejä, parhaita pulkkamäkiä sekä luistelulenttää. Löytyipä yhdeltä vastaajalta tarinakin siitä kuinka hän pikkupoikana muiden kanssa oli löytänyt alueella sijainneesta heinäladosta räjähtämättömän palopommin.

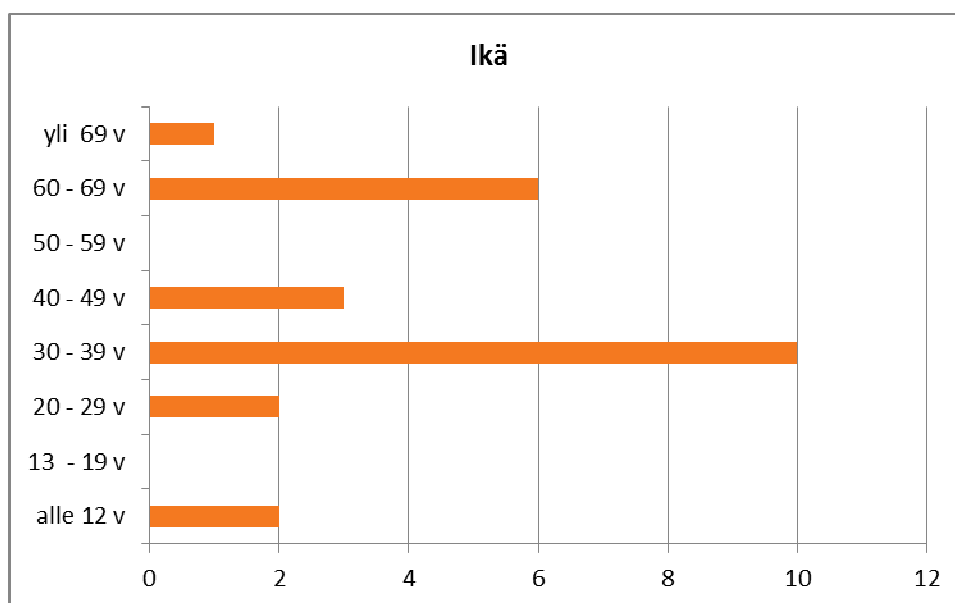
Kaikki Piikinmäkeen liittyvät miellyttävät paikat koskivat itse mäkeä, josta on hyvät näkymät eri suuntiin. Luonnon läheisyydessä on mukava viettää aikaa ja talvisin mäki tarjoaa hyvät pulkkamäet.

Toiveita ja ideoita tuli kyselyyn runsaasti. Eniten toivottiin alueelle kunnon kulkureittejä, myös eri ikäryhmille ja koirien ulkoiluttajille. Vastaajat ideoivat alueelle kuntoportaita, kauniita istutuksia ja metsän siistimistä sekä runsaasti penkkejä. Myös leikkivälineitä, pulkkamäkeä, hiekkakenttää, koirapuistoa ja taidetta toivottiin alueelle. Toiveita kirjattiin yhteensä 41 kappaletta.

Myös suunnittelijalle jätetyissä terveisissä toivottiin miellyttävää ja turvallista retkeily-, ulkoilu- ja mäenlaskupaikkaa. Toivottiin myös riittävästi levähdyspaikkoja, kauniita istutuksia sekä osittain luonnontilaista ympäristöä.

### Ikä

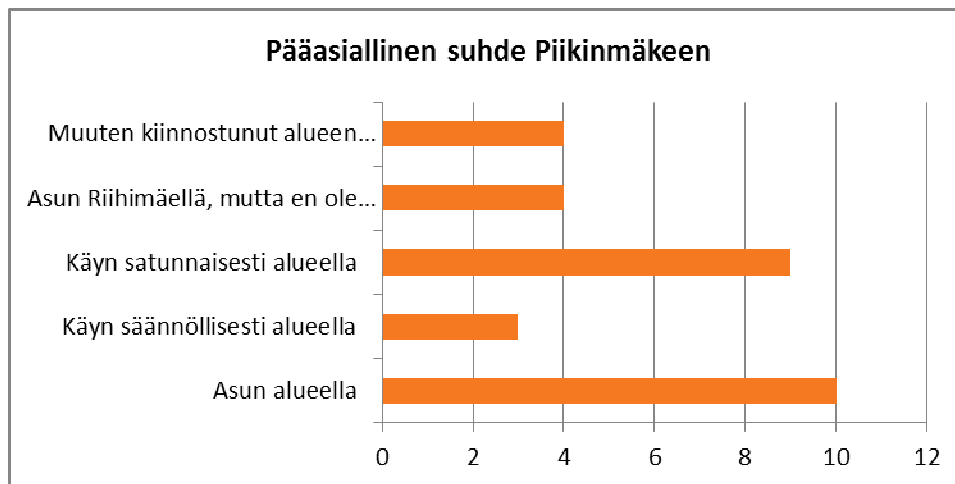
Ikä-kohtaan vastasi 24 vastaajaa, joista kymmenen ilmoitti iäkseen 30 – 39 vuotta. Vastaajia oli lähes joka ikäryhmästä.





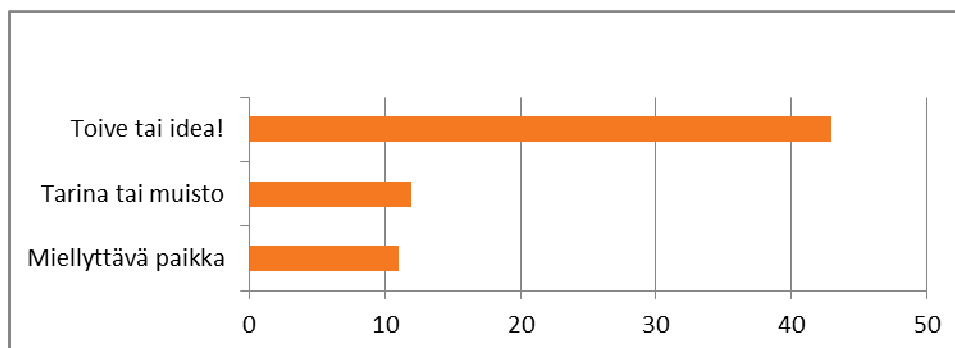
## Pääasiallinen suhde Piikinmäkeen

Pääasiallinen suhde Piikinmäkeen –kohtaan vastasi 30 vastaajaa. Vastaajista suurin osa asuu alueella tai käyttää aluetta satunnaisesti.



## Karttavastaukset

Toiveita ja ideoita annettiin kyselyn kautta yhteensä 43 kappaletta, tarinoita ja muistoja 12 ja miellyttäviä paikkoja löydettiin 11 kappaletta.



## Tarinat ja muistot (12 karttamerkintää, 10 vastausta):



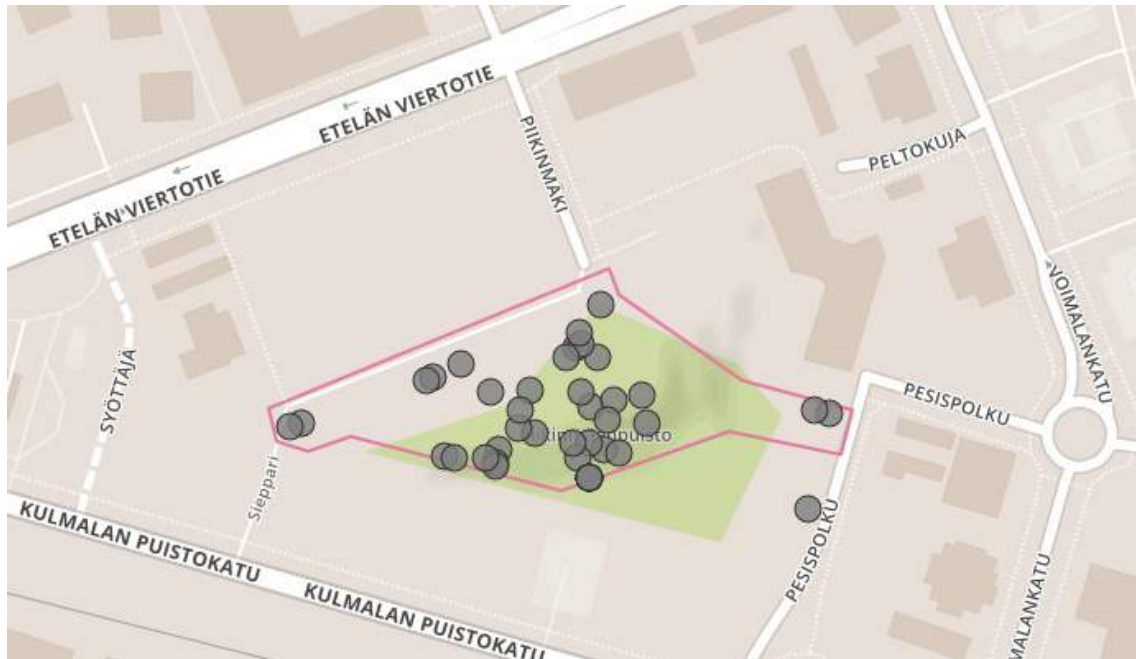
1.	Piikkarissa on tullut laskettua mäkeä, etenkin pulkalla ja ihan peffamäkeä. Ei oltu enää edes ihan nappuloita vaan 16-vuotiaanakin siinä 90-luvun lopulla. Hurjan kivaa ja kyllä niitä pikkusiakin riitti väisteltäväksi asti.	MATIONAIREN KAULTA
2.	Pesäpallopelit, ennen kuin pesikenttä siirtyi Peltosaareen. Kuulutukset kiirivät pitkin kaupunkia kun pelit oli käynnissä. Ihanan elävää keskustaa oli aikoinaan!	
3.	Lapsena muistan kun käytiin Piikinmäen kentällä katsomassa pesäpallopelejä.	
4.	50-luvulla Piikinmäki oli metsäinen mäki ja lähistön poikien leikkipaikka. Mäen juurella oli Saranpään(?) maatalo ja mäen pohjoisrinteellä heinälato. Heinäladon katolta meillä oli tapana hypellä seinänvierustan olkikasaan. Näin teimme, kunnes eräs kaverini huusi - täällä kassassa on jokin pyrstö, kaivettiin se esiin tietämättä, että se oli räjähtämätön palopommi. Alettiin kivellä takoa pyrstön siipeä. Paloheimon sahalla tuli samaan aikaan miehiä ruokatunnille, heiltä kuului kova huuto POJAT PERKELE JUOSKAA! Ei ymmärretty mistä on kysymys, eikä pommi onneksi räjähtänyt. Myöhemmin sotilaat raivasivat paikan ja siellä olevasta pommisuojusta löytyi varastoituja ammuksia.	
5.	Lapsuuden talvina paras mäenlasku ja iletulitteiden katselu paikka.	
6.	Vuosina 1964-1966 opiskelin Riihimäen seudun ammattikoulussa. Kävimme opettaja Irja Sarnaman johdolla syksyisin ja keväisin Piikinmäen pallokentällä pelaamassa pesäpalloa. Talvella siellä oli luistinrata, jossa kävimme luistelemassa liikuntatunneilla. Mäenrinteessä oli katettu katsomo.	KIRJASTO
7.	Syljin kaivoon <3	
8.	Pesäpalloväen ehdoton, ja ainoa oikea kenttä oli "Piikkari" riihimäkeläisille vuosikaudet. Naiset myös saavutti menestystä Piikkarissa. Kenttä tunnetaan laajasti ympäri Suomen. Monilla hyviä muistoja niistä Hyvistä ajoista.	
9.	Lapseni ovat usein leikkineet alueella.	
10.	Joskus nuoret ovat kokoontuneet tälle alueelle tapaamaan toisiaan.	

**Miellyttävät paikat (11 karttamerkintää, 9 vastausta):**



1.	Korkea mäki, josta näkyvyys koko Riihimäen keskustan ylle. Koira talviaamuina juossut mielellään mäellä ja itse voinut katsella hiljaista kaupunkia.	MARTIONAIREN KAUTTA
2.	Lasten kanssa iloista mäenlaskua pulkalla ja kelmalla	
3.	Ihana paikka istuskella kesäiltaisina ja katsella auringon laskua.	
4.	Mäen päältä on hieno katsella eri suuntiin.	
5.	Mäen päällä käydessäni linnut lauloivat kauniisti kesällä ja haavan lehdet havisivat tuulella syksyllä. Mäellä on mahdollista saada rentouttava luontokokemus keskellä vilkasta asuinalueita.	
6.	Huipulta kivat näkymät, raikas avoin paikka.	
7.	Piikinmäen päällä on hieno näköalapaikka.	
8.	Mäen päällä tuntee olevansa luonnon keskellä kaupungin ytimessä.	
9.	Lasten mielestä rinne on oivallinen pulkkamäki.	

**Ideat ja toiveet (43 karttamerkintää, 41 vastausta):**



1. Koirapuistoksi keskustan asukkaille koko alue. Puistoja ihmisille on jo riittävästi eikä niitäkään hoideta, joten miksi rakentaa yhtä sellaista lisää.
2. Alue tuntuu jäävän kerrostalomassojen ja yleisten rakennusten (päiväkoti) sisälle, jonne kulku saattaa muuttua kuin menisi tirkistelemään kerrostalojen sisäpihoille. Kulku alueelle tulee olla selkeä. Mäki jää myös sumppuun, josta ei enää ole maisemanäköalaa muualle kuin talojen parvekkeille. Toki tämä mäkielementti täytyy silti säilyttää.
3. Toivoisin todella että ns. puistoalue ja sahan puoleiset tontit raivattaisiin siistiksi, koska vajaan vuoden tässä alueella asuneena voin ikäväkseni todeta että tänä kesänä ei ole kukkulalle tarvinnut kiivetä koska jo loppukevästä minua varoiteltiin humeruiskuista ym. roskasta. Ajoittain sieltä pusikoista ilmestyy sekavanoloista porukkaa. Pienen lapsen äitinä en ole asiasta iloinen ja muutenkin kun päiväkodin piha on myös osa puistoaluetta. Ja toivon että se raivataan ja pidetään myös kunnossa.

Toivoisin myös kyltit että lintujen ruokkiminen kielletty, lähinnä senkin vuoksi ettei saada vielä rotta ongelmaa jota on Riihimäen puistoissa ollut käsittääkseni tänä keväänä/kesänä. Ikävä kyllä ihmiset eivät tunnu ymmärtävän asian tärkeyttä ja seurauksia.

Mietin myös mahdollista koirapuistoa jossa sekä pienille että isoille koirille oma puoli. Itselläni ei ole koiraa, mutta tällä alueella tuntuu olevan paljon koiria ja ainakin talviaikaan on ikävä väistellä jätöskasoja pulkkamäessä, koska viime talvenakin koiria pidettiin vapaana pitkin mäkeä. Ja taasen voin todeta että ikävä kun kaikki koiranomistajat eivät siivoa jätöksiään. Näin koirat saivat paikan jossa juosta vapaana ja mahdollinen jätösten määrä muualla vähenisi. Se onko sillä koiranomistajan näkökulmasta tarvetta sitä en tiedä, mahdollinen kysely

	<p>lähitaloihin?</p> <p>Ja roskiksia puistoalueelle tai kävelyteiden varsille edes muutama.</p> <p>Ihanaa on että vielä kohtuu keskellä kaupunkia säästetään viheralueita. Ja loistava mäenlaskupaikka talvisin.</p>
4.	<p>Saisiko koirille oman puistopaikan? Näin tulisi siitä "virallinen" pissapaikka, Riihimäellä kun näitä koiria riittää.</p>
5.	<p>Alueelle tulisi sijoittaa mahdollisimman paljon paikallisten taitailijoiden ulkotaidetta.</p>
6.	<p>Liikuntatelineitä,joissa aikuiset voivat treenata ja viereen lasten leikkipaikka. Siten itse voi kuntoilla samalla kun lapset leikkii.</p>
7.	<p>Pesispolulta voisi tehdä hiekkapohjaisen kulkuväylän, joka kulkisi päiväkodin piha-aidan myötäisesti. Sitä pitkin pääsisi Piikinmäki-nimiselle kadulle. Pesispolulta tultaessa olisi ylämäkeä ja päiväkodin huvimajan kohdalta muuttuisi alamäeksi. Ei tarvitsisi kuin poistaa aluskasvillisuutta, tasoittaa pohja ja levittää sora.</p>
8.	<p>Piikinmäen kadun päästä lähtisi hiekkapohjainen kulkuväylä, joka seurailisi Piikinmäen rinteän alareunaa tasamaalla. Väylä kiertäisi koko Piikinmäen ja liittyisi Pesispolulta tulevaan kulkuväylään. Tämä mahdollistaisi lenkkeilyn Piikinmäen ympäri.</p>
9.	<p>Maastossa näkyy tällä hetkellä Siepparin suunnasta hieman loivempi nousu Piikinmäen päälle. Tälle voisi tehdä hiekkapohjaisen kulkuväylän, jota pitkin heikompi kuntoisenkin olisi mahdollista kiivetä mäen päälle.</p>
10.	<p>Mäen päällä voisi olla kiinteä penkki tai parikin, jossa istua ja ihaila maisemia. Olisi tärkeää, että isompia puita säästettäisiin, mutta kaikenlaiset pusikot pajut ym. poistettaisiin. Haavan lehdet havisivat tuulessa. Puuston vähentäminen avaisi myös näkymän Kulmalan puistokadun suuntaan. Muuten puisto saisi olla luonnontilaisena eli nurmikenttiä ym. ei tarvittaisi.</p>
11.	<p>Kulmalan puistokadun puolella olisi raivattava kaikki epämääräiset pusikot pois niin saataisiin sinnekin auringon valoa. Tälläkin alueella säästettäisiin isompia puita. Puiden aluset säilytettäisiin luonnontilaisina.</p>
12.	<p>Jyrkimpään kohtaan voisi tehdä kuntoportaat, jossa kuntoilijat voisivat kohottaa kuntoaan. Talvella portaat helpottaisivat myös lasten kiipeämistä mäelle, kun he käyvät laskemassa pulkkamäkeä Piikinmäessä.</p>
13.	<p>Piikinmäessä on aikanaan pelattu pesäpalloa. Pallokentälle voisi laittaa tilaa pihapeleille esim. petanque, mөлky, sulkapalloverkolle tolpat. Reunalla olisi</p>

	penkkejä pelaajille huilaamiseen.
14.	Kopparinaukiolle perhosia kutsuvia istutusalueita kuten kaupunginkirjaston puistikossa on.
15.	Piikinmäen ryteiköt on siivottava. Alue on tehtävä helppokulkuisemmaksi. Talossamme ja naapuritaloissa on paljon vanhempaa väkeä, joka tarvitsisi lähellä olevaa ulkoilualueita.
16.	Levähdyspaikoiksi tarvitaan penkkejä.
17.	Uimalan vieressä olevien kuntoportaiden tapaiset tai pienemmät portaat sopisivat mäen syrjään.
18.	Hiekkatiet sopisivat Piikinmäkeen koiranulkoiluttajille reiteiksi yleisinä alueina niin ei tarvitsisi tulla talojen pihoihin kukkapenkkejä sotkemaan.
19.	Valaistusta alueelle niin voisi käyttää aamu- ja ilta-aikaankin.
20.	Kuntoportaot Piikinmäen rinteeseen.
21.	Rekkitankoa ja muuta kuntoilutelinettä alueelle.
22.	Jo pelkkä pusikoiden poisto ja valaistus sekä kulkuväylien rakentaminen parantaisi alueen viihtyisyyttä.
23.	Piikinmäellä olisi mukava tutkia lasten kanssa metsäluontoa. Myös viereinen päiväkotitilaisuus voisi sitä hyödyntää. Tällä hetkellä mäki on niin umpeen kasvanut, että sinne ei lapsia voi viedä.
24.	Pallokentällä olisi kiva pelailla lasten kanssa, kun oman talon pihassa ei ole siihen sopivaa tilaa.
25.	Kunnon kävelytie olisi tarpeen, jotta ei tarvitse jatkuvasti kiertää ankeaa asfalttikatua koiria lenkittäessä. Aina ei ole aikaa lähteä Vahteriston lenkipoluille asti.
26.	Olisi hienoa, jos pallokentällä ja alueella yleensäkin voisivat kaikki ikäryhmät kohdata toisensa. Lapset tykkäisivät naapuritalojen ikäihmisistä, kun omat isovanhemmat asuvat kauempana ja heitä tapaa harvemmin.
27.	Pesispolulta voisi tehdä yhteyden Piikinmäelle niin ei tarvitsisi kiertää turhaan pihojen poikki.
28.	Kopparinaukiolle kauniita kasveja ja kukkia kuten muuallakin kaupungilla on. Niitä on tottunut ihaillemaan, kun oman talon pihassa ei sellaisia ole.

29.	Asun Pesispolulla.Saisiko autopaikkoja kokomatkan pesispolun varteen poikittain.Kohta valmistuu kolmas samanlainen talo,eikä nykyisetkään autot tahdo mahtua.	
30.	Piikinmäkeen pitää varata tai rakentaa jätemaata hyödyntäen kunnollinen liukumäki lähialueen lapsille ja perheille.	
31.	Maatranspoliini,nuorille jotain KIVAAAAA!!!!!!!	
32.	Maatranspolioni, semmonen hassu karuselli, jotain kivaa nuorille ja lapsille	
33.	Kuntoiluportaat mäelle (myös kaide)	
34.	.... Hieno suihkulähde, koristeena esim. Riihimäen lasitehtaan lasikimpaleita. Veistospuisto / valoteos. Kauniita kukkia: Olisiko teema kuten Heurekassa, kukat kukkivat eri aikoihin. Hiekkapolut - tai keltaiset niin kuin Keravan Aurinkomäellä. Kirsikkapuita.	KIRJASTON LOMAKKEELLA
35.	Hienoa, jopa välttämätöntä olisi saada Piikinmäkeen (tai keskuspuistoon) samankaltainen tila kuin Lahden torin vieressä: viheralue kukkaistutuksineen ja leikkittelineen, penkkejä myös iäkkäämpien istua + suihkulähde.	
36.	1. Toivon Piikinmäen päälle näköalapaikan n. 25m korkean. Puusto täytyy ehdottomasti jättää paikoilleen, myös portaat näköalapaikalle. Näkyvyys on hyvä joka suuntaan kauas. Värikästorni + portaat (hyvää liikuntaa kuntalaisille). 2. Suihkulähde alas, kiinteät penkit ympärille. 3. Pesäpalloliigan Patsas olisi muisto menneestä, RPL pelasii mestaruussarjassa parhaimmillaan oli 4000 katsojaa paikalla.	
37.	Toivoisin Riihimäelle suurempaa n. 6-15 vuotiaille suunniteltua leikkipuistoa / kiipeilypuistoa. Järvenpäässä on isoja alueita lapsille ja siitä mielestäni voisimme ottaa mallia. Avoin kerhotila voisi olla myös hieno idea. Toivon kuitenkin että ennen kaikkea Riihimäelle saataisiin värikyyttä. Rohkea värien käyttö on yleistä ulkomailla niin miksei Suomessakin.	
38.	Nuoret tarvitsevat oman kokoontumistilan. Nuoret hengailevat Riihimäellä koulujen pihalla, esim. biljardi huono olisi kiva. Ehkäisee myös nuorten häiriköintiä jos heillä olisi oma tila. Valvottuna voisi toimia hyvin.	
39.	Tässä muutamia päiväkodin henkilöstön toiveita Piikinmäen puiston kehittämiseksi:  * alueelle oma lasten leikkipuisto (päiväkodin pihalla ei voi ulkoilla ulkopuoliset päiväkodin 24/7 aukiolon vuoksi) * alueelle pallokenttä * pallokentän jäädytys luistinradaksi talvisin	SÄHKÖPOSTITSE

	<ul style="list-style-type: none"><li>* koko kaupungin turvallisin pulkkamäki</li><li>* hiihtoladut päiväkotilasten ja alueen lasten käyttöön</li><li>* puiston kasvillisuuden suunnittelu monipuoliseksi ja kauniiksi viheralueeksi (havupuita, lehtipuita, alppiruusuja jne.)</li><li>* grillikatos</li><li>* riittävästi parkkipaikkoja rakennettaviin taloyhtiöihin (päiväkodin parkkipaikalle ei saa pysäköidä 24/7 aukiolon vuoksi)</li></ul>
40.	<p>Heippa! Ehdotan ehdottomasti, että otettaisiin huomioon myös koirapuiston tarpeellisuus sillä seudulla. Asun itse siinä lähellä ja meitä "koiraihmissä" on siellä paljon sekä haaveiltu koirapuistosta, koska taas alettiin rakentaa taloa siihen, missä usein olimme koirien kanssa.</p>
41.	<p>Piikinmäen ympäristössä on monia kerrostaloja ja uusia rakennetaan lisää. Valitettavasti ei ole yhtä rauhallista keidasta mihin kaunina kesäpäivänä autoton ihminen vois mennä piknikille tai muuten viltille istumaan aurinkoa nauttimaan. Aikaisemmin hyvä paikka oli vanhan paloaseman puisto, mutta sinnekin tehtiin frisbygolf... P.S. Hesassakin on ihana Esplnaadipuisto rentoutumista varten...</p>



## Terveiset suunnittelijalle:

Suunnittelijalle jätettiin yhteensä 12 terveistä.

1. Toivon Piikinmäen puistosta viihtyisää ja turvallista retkeily-, ulkoilu- ja mäenlaskualueita
2. Kaupunkipuistoja tarvitaan sekä virkistäytymiseen että oppimiseen. Sijainti erinomainen. Osa voi olla rakennettua monelle kohderyhmälle ajatelluin toiminnoin. Osa voi huoletta antaa olla luonnontilassa, jotta kasveilla ja eläimillä on myös oma paikka kaupungissa tuomassa ja luomassa ihmisillekin hyödyllistä hyvää biosfääriä.
3. Toivoisin että kävelyteiden varrelle sinne tänne tulisi muutama penkki, ja alusta olisi laatoitettu tai asfaltoitu, jotta esteettömyys huomioitaisiin. Tällä alueella on ikä-ihmisiä jotka kulkevat rollaattorien ja keppien kanssa ja tekevät tässä ympäristössä päivälenkkejä. Näin hekin ja me muut pääsisimme nauttimaan puiston läheisyydestä. Mielestäni esteettömyys kuuluu jo 2010-luvulla suunnittelun pääkriteereihin.
4. Hyvä että puita ja pensaita ehkä jokunen kukkakin saa sijaa puistossa. Pidetään Riihimäki vihreänä. Suunnitteluiloa!
5. Säästää se pieni mäki siltä osin kuin se on mahdollista. Kiitos!
6. Hienoa, että vihdoinkin lähdetään kehittämään kulmakuntamme viheraluetta! Siitä tulee varmasti olemaan iloa kaikenikäisille.
7. Kiva, että kaupunki on säilyttänyt Piikinmäen rakentamattomana alueena. Olemme asuneet täällä Piikinmäessä jo viisi vuotta, mutta tähän asti mäki on ollut vain epämääräisen toiminnan paikkana. Toivottavasti siitä tehdään miellyttävä ulkoilu- ja virkistysalue kaikille.
8. Tulin todella iloiseksi, kun luin tästä Piikinmäen projektista. Ihanaa, että meidänkin asuinalueitamme kehitetään!
9. Asun alueella ja toivoisin puistoon kävelypolkuja ja istumalevähdyspaikkoja...soliseva vesiaihe olisi luksusta...toivoisin puistosta tulevan ihmisille kohde jossa olisi kiva käydä kävelyllä ja istuskelemassa plus katsella kauniita istutuksia ( niin ja nähdä yleensä luontoa helposti ja lähellä)  
Kiitos etukäteen , Pesispolun 62v asukas
10. Mõi mitä kyylyy?
11. Moi äiti
12. Toivon onnea arvokkaalle suunnittelutyölle Piikkariin n. 70 vuotta keskustassa asunut riihimäkeläinen. OL

MAPTIONNAIRE

KIRJASTO



## PIIKINMÄKI 1:500

## Luonnossuunnitelma

30.11.2017 / Jenni Kerava

## TAIDE:

Taidetta kuvastamaan pesäpallon pelaajia.



Pelaajat sijoitetaan Piikinmäenpuistoon siten, että pesäpallopeli näyttäisi olevan käynnissä. Taiteilijalle annetaan vapaat kädet hahmojen toteuttamiseksi (niin materiaalin kun hahmojen ulkonäön).

M=Muuntaja, jonka ulkonäkö siistitään

Puiston suunnittelussa lähtökohtina on säilyttää Piikinmäen kukkula mahdollisimman luonnontilaisena. Alueen puustoa siistitään ja hoidetaan siten, että metsäinen osuus on turvallinen myös päiväkodin lasten metsäretkille. Luonnontilaisuus näkyy myös rinteiden pohjoispuolen heinäkavillisuudessa, joka valtaosin säilyy sellaisenaan. Osa kasvillisuudesta joudutaan kuitenkin uusimaan ja epätoivotut kasvit poistamaan.

Hiekkakentälle muodostuvat kasvillisuusalueet tuovat vihreyttä kuivalle hiekkakentälle sekä suojaa ja virkistystä leikkijöille ja ulkoilmasta nauttijoille. Kopparinaukion istutusalueille voidaan istuttaa myös värikkäämpää kesäkukkaa. Puustossa suositaan isokokoisia lehtipuita.



## Virkistysalueiden palvelut:

- Taidetta: Pesäpallon pelaajat
- Valaistus (kulkureitit sekä kohdevalaistus)
- Riittävästi penkkejä (syväperusteisia ja siirrettäviä)
- Kuntoportaat kaiteella sekä leuanvetotanko tms.
- Leikkipaikka, monipuolista ja erilaista välineistöä eri ikäisille
- Hiekkakenttä, joka mahdollisesti voidaan talvella jäädyttää
- Liukumäet, pinnoitettu alue pysyy hyvänä kesät ja talvet.
- Pulkkamäki
- Luonnontilainen metsä ja muu kasvillisuus
- Istutettua kasvillisuutta
- Polkupyöräparkki
- Piknik-pöydät



Alueen leikkivälineissä suositaan puuta. (Kuva Kompan 2017)

Pesispolulta johtavan uuden kävelytien varteen tulee pensailta ja puilla reunustettu suojaosa oleskelualue, jossa penkkien lisäksi on nojailukaide. Tällä alueella on myös ainoa alueella sijaitseva nurmikko. Viereiseen asuinkerrostaloon on rakentumassa palveluasuntoja.





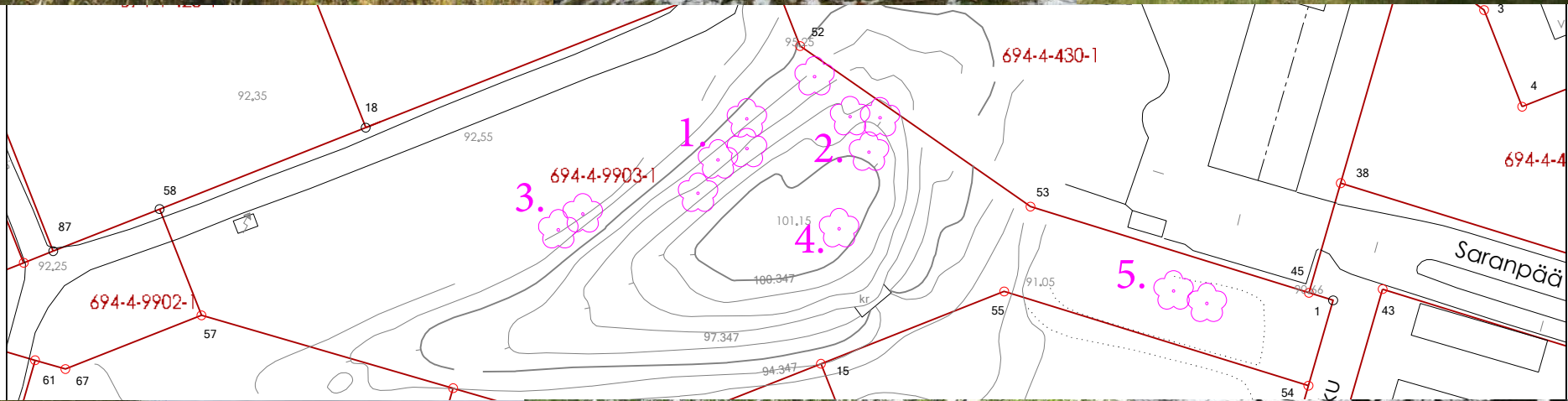
1. Rinteessä olevat puut.



1.



2. Päiväkodin vieressä olevat



3. Alhaalla olevat puut



4. Iso koivu



5. Kaksi vanhaa lehmusta