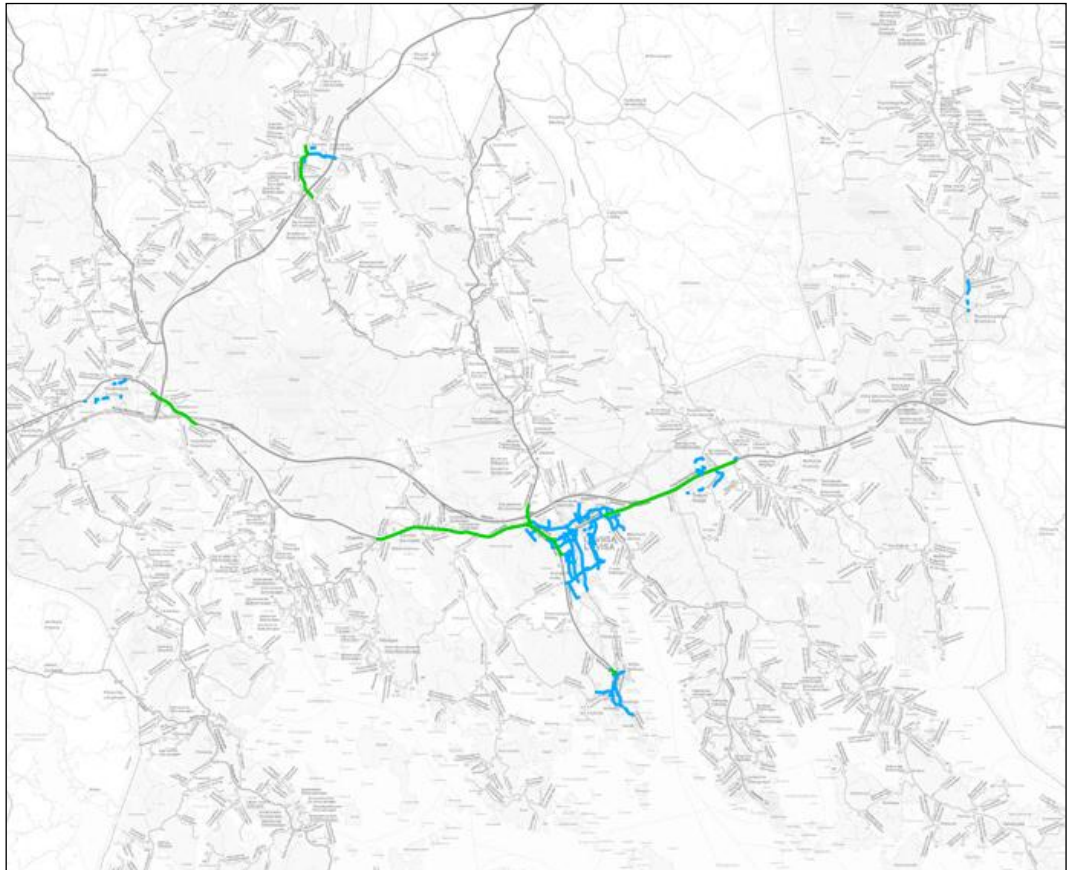


Loviisan kaupunki

Kartat



Loviisan kaupungin kevyen liikenteen väylien inventointi

Syksy 2012

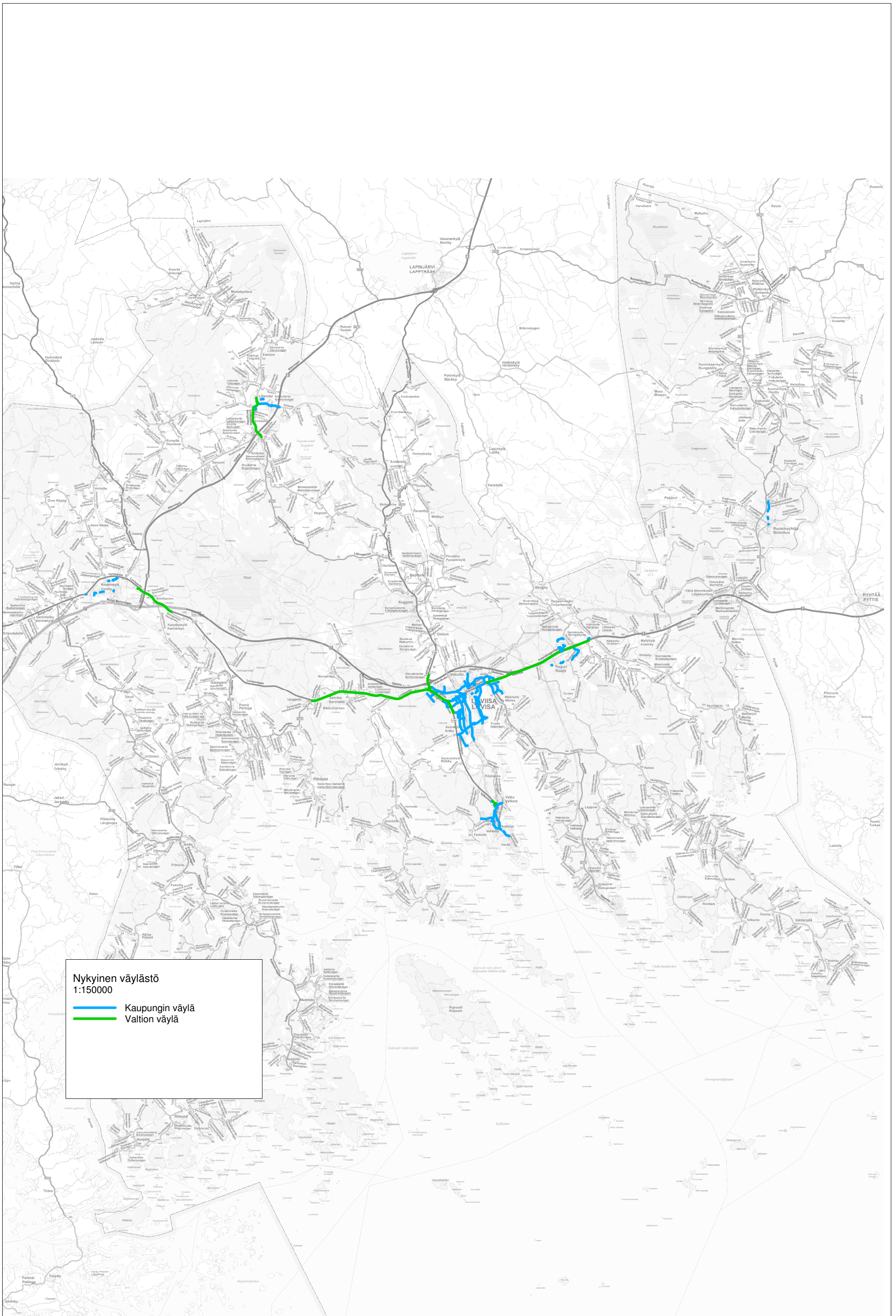
Sisältö:

Nykyinen väylästä koko Loviisa
Nykyinen väylästä keskusta
Nykyinen väylästä Valko
Nykyinen väylästä Ruotsinpyhtää
Nykyinen väylästä Tesjoki
Nykyinen väylästä Koskenkylä
Nykyinen väylästä Liljendal

Kunnossapito koko Loviisa
Kunnossapito keskusta
Kunnossapito Valko
Kunnossapito Ruotsinpyhtää
Kunnossapito Tesjoki
Kunnossapito Koskenkylä
Kunnossapito Liljendal

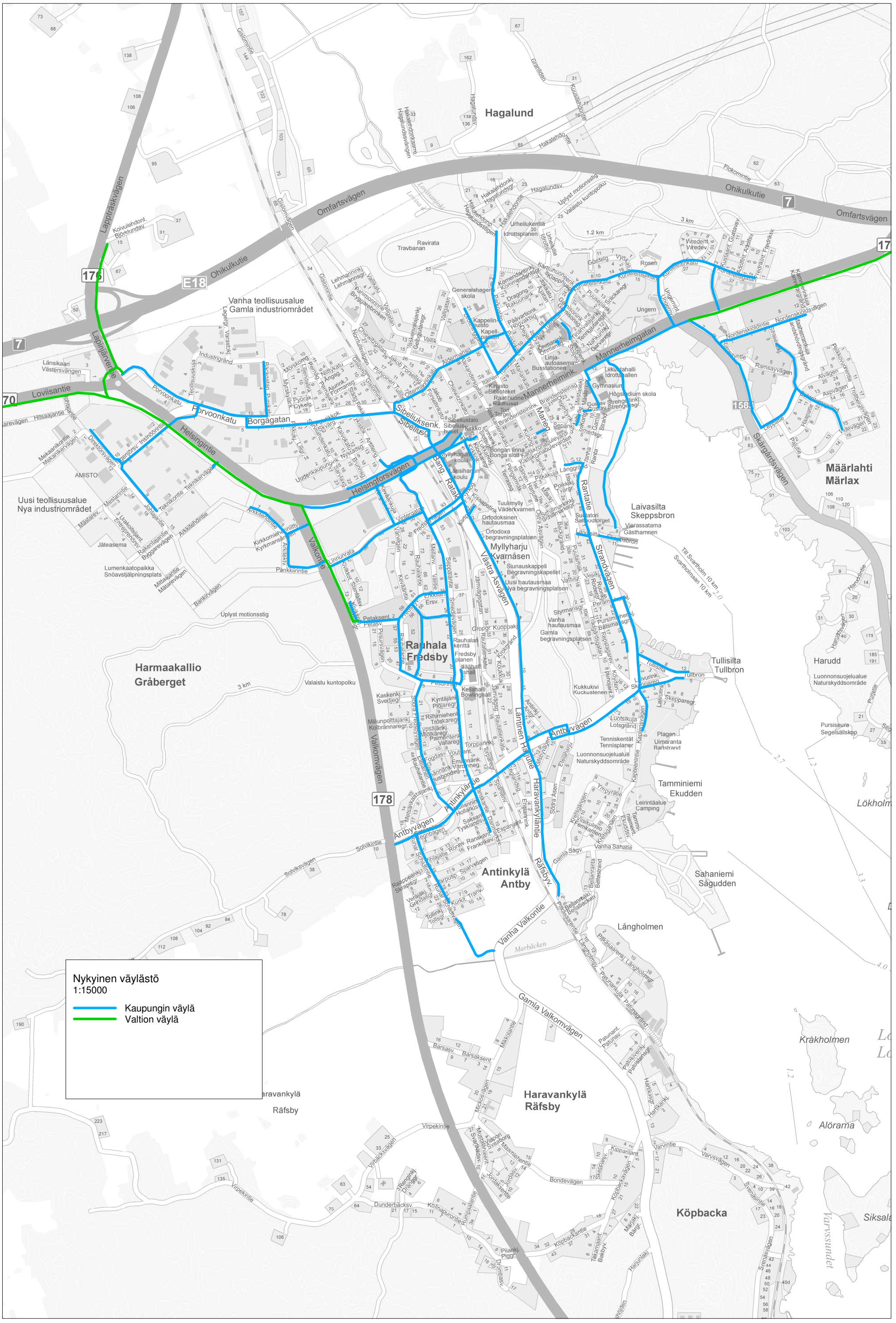
Suunnitteilla olevat ja ehdotetut väylät koko Loviisa
Suunnitteilla olevat ja ehdotetut väylät keskusta
Suunnitteilla olevat ja ehdotetut väylät Valko
Suunnitteilla olevat ja ehdotetut väylät Ruotsinpyhtää
Suunnitteilla olevat ja ehdotetut väylät Tesjoki
Suunnitteilla olevat ja ehdotetut väylät Koskenkylä
Suunnitteilla olevat ja ehdotetut väylät Liljendal
Suunnitteilla olevat ja ehdotetut väylät Isnäs
Suunnitteilla olevat ja ehdotetut väylät Loviisan itäinen liittymä
Suunnitteilla olevat ja ehdotetut väylät Ahvenkosken liittymä

Näkemät ja liittymien sujuvuus keskusta



Nykyinen väylätö
1:150000

- Kaupungin väylä
- Valtion väylä



Nykyinen väylästä
 1:15000

- Kaupungin väylä
- Valtion väylä

Hagalund

Vanha teollisuusalue
 Gamla industriområdet

Uusi teollisuusalue
 Nya industriområdet

Harmakallio
 Gråberget

Rauhala
 Fredsby

Antinkylä
 Antby

Haravankylä
 Räsby

Köpbacka

Määrlahti
 Märlox

Harudd

Tullisilta
 Tullbron

Tamminiemi
 Ekudden

Sahaniemi
 Sägudden

Långholmen

Kräkholmen

Alörama

Varussundet

Siksala

176

E18

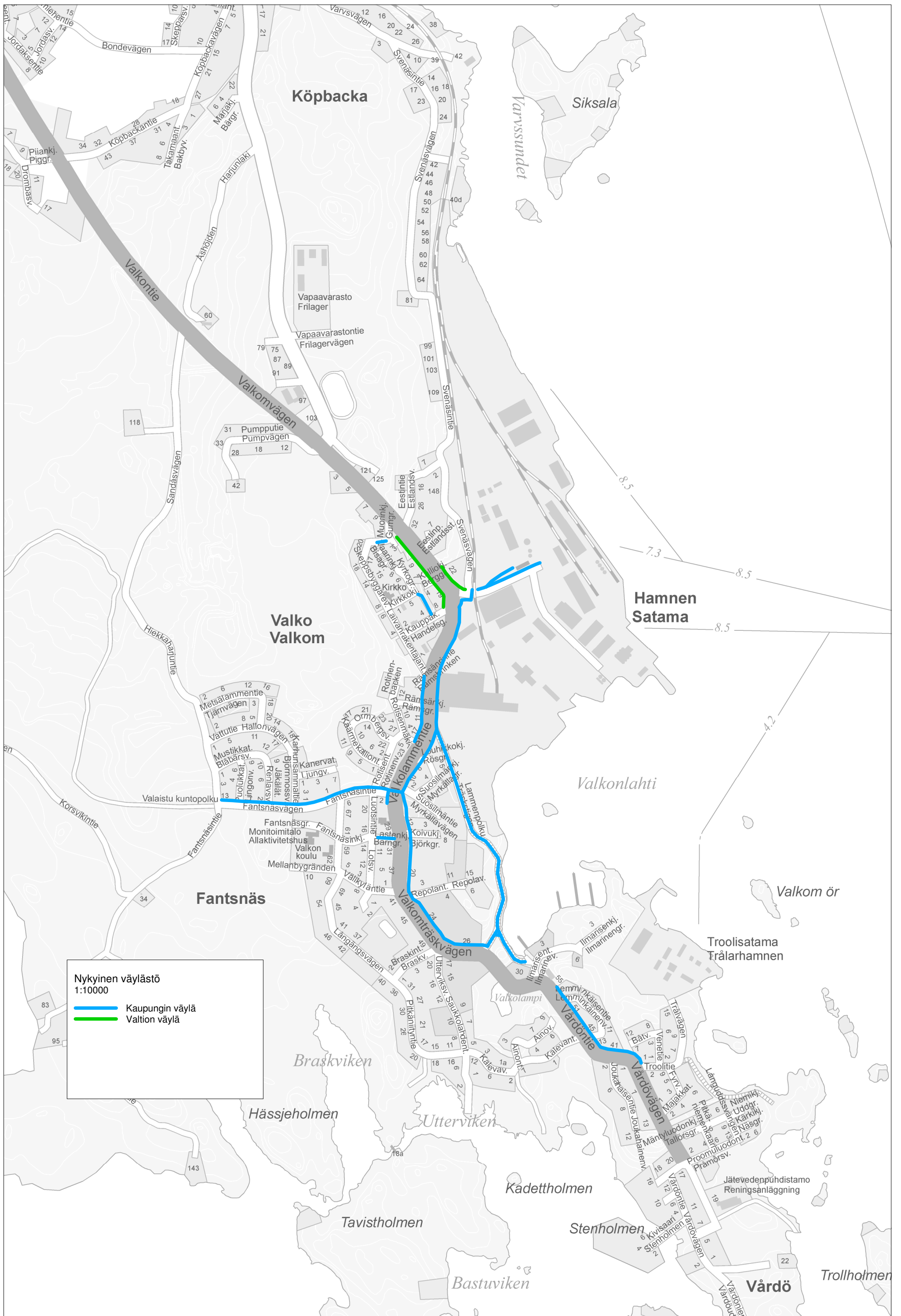
7

17

70

158

178



Nykyinen väylästö
1:10000

- Kaupungin väylä
- Valtion väylä

Köpbacka

Siksala

Hamnen
Satama

Valko
Valkom

Valkonlahti

Fantsnäs

Valkom ör

Troolisatama
Trälårhamnen

Braskviken

Hässjeholmen

Utterviken

Kadettholmen

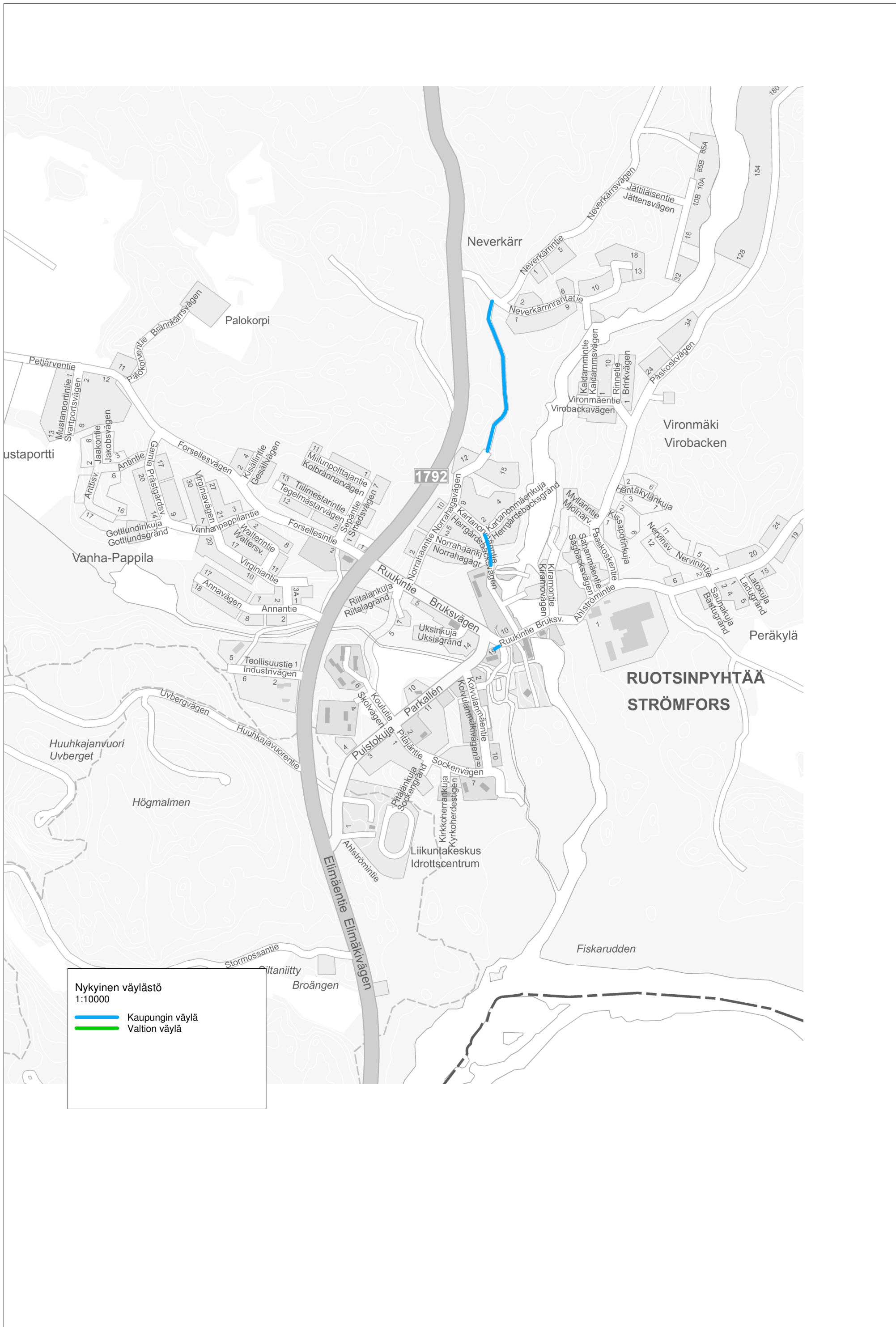
Tavistholmen

Bastuviken

Stenholmen

Vårdö

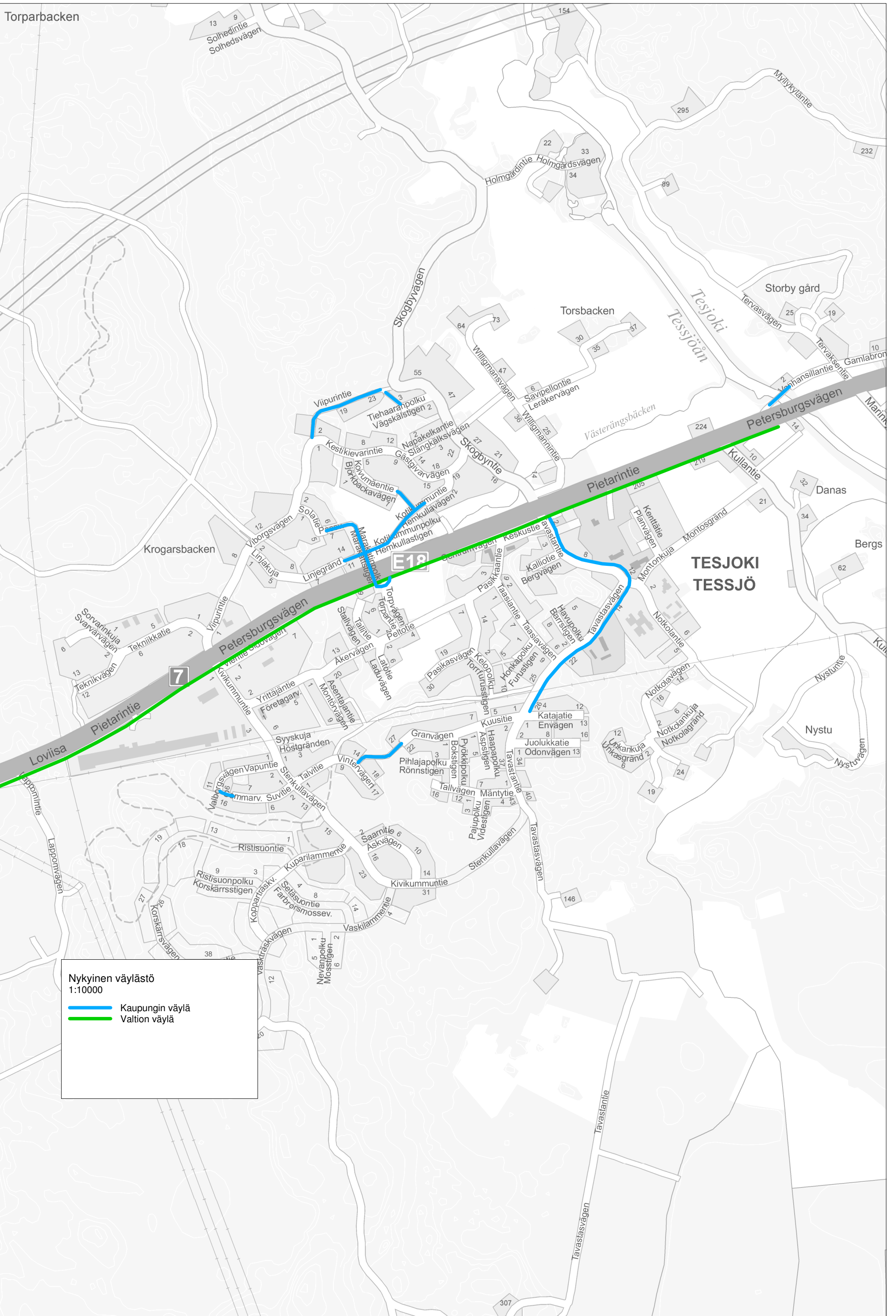
Trollholmen



Nykyinen väylästö
 1:10000

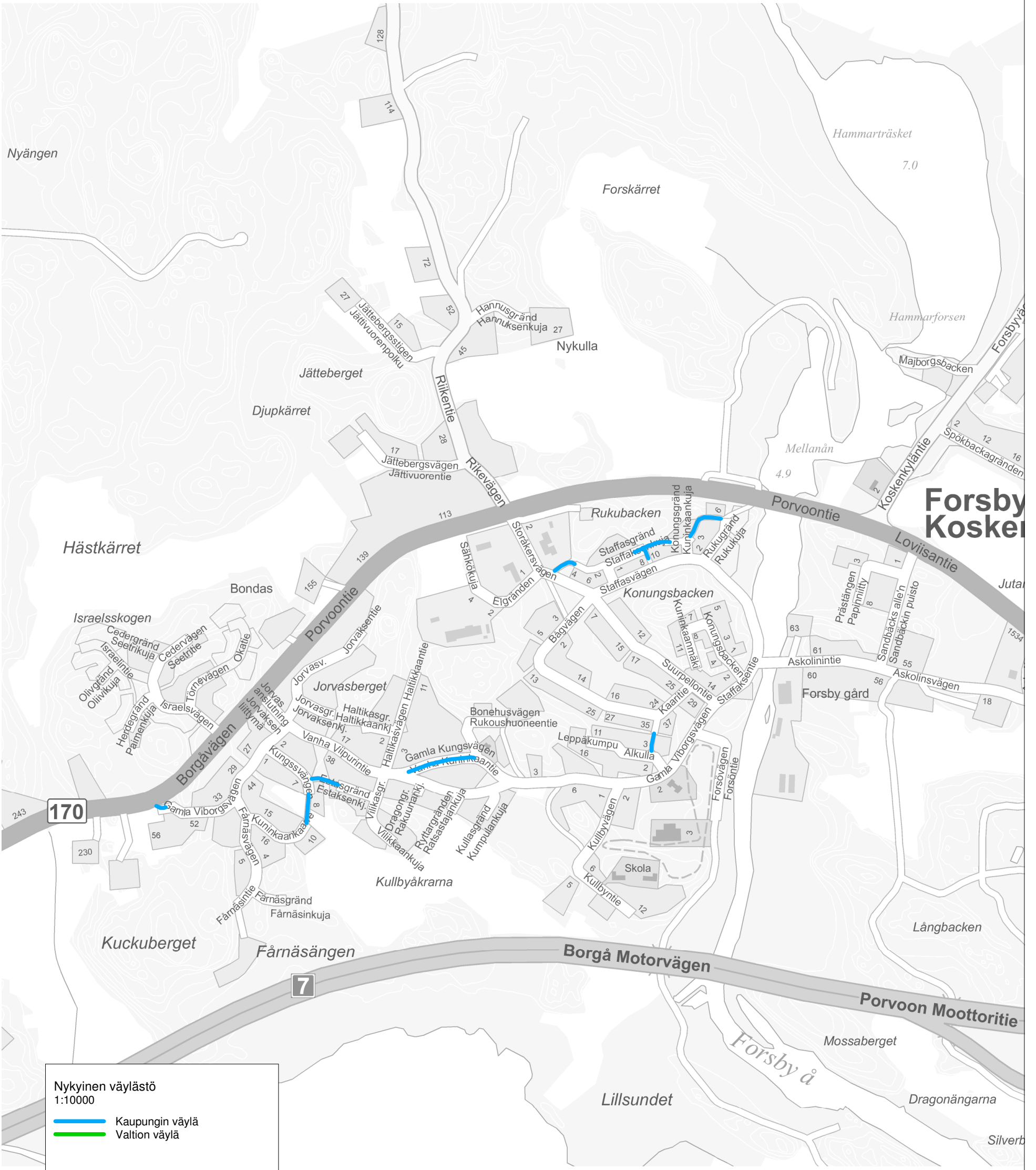
- Kaupungin väylä
- Valtion väylä

Torparbacken



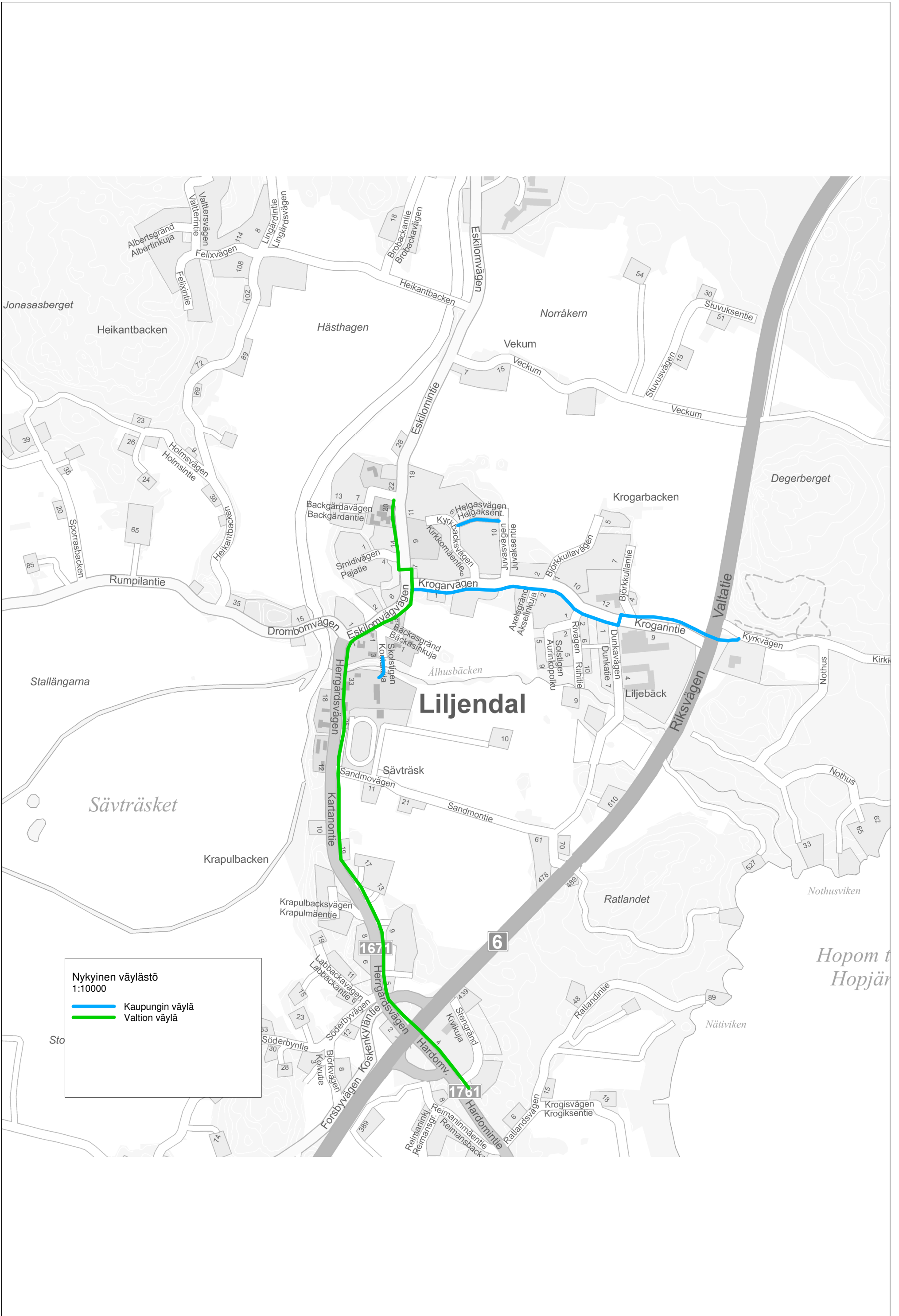
Nykyinen väylästö
1:10000

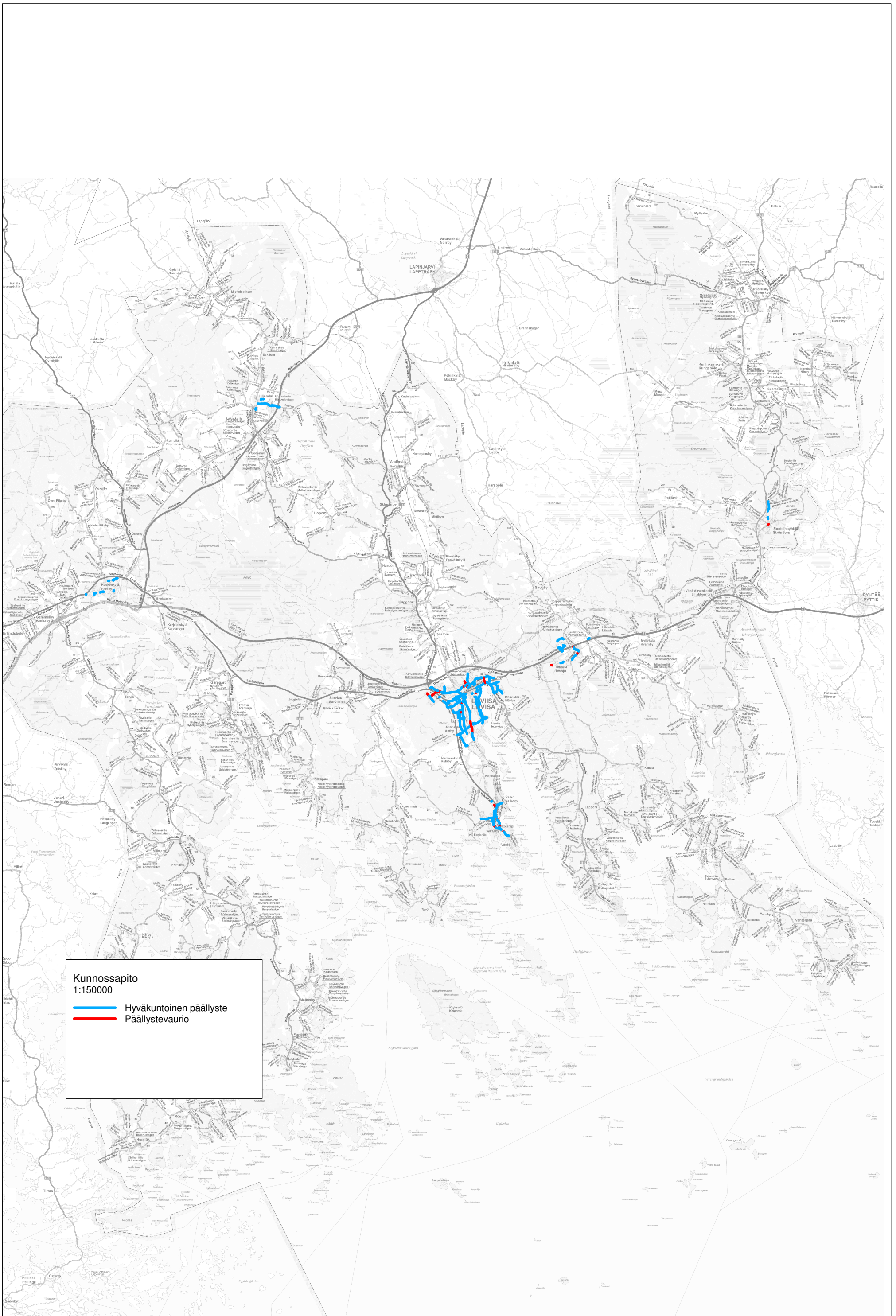
-  Kaupungin väylä
-  Valtion väylä



Nykyinen väylästö
1:10000

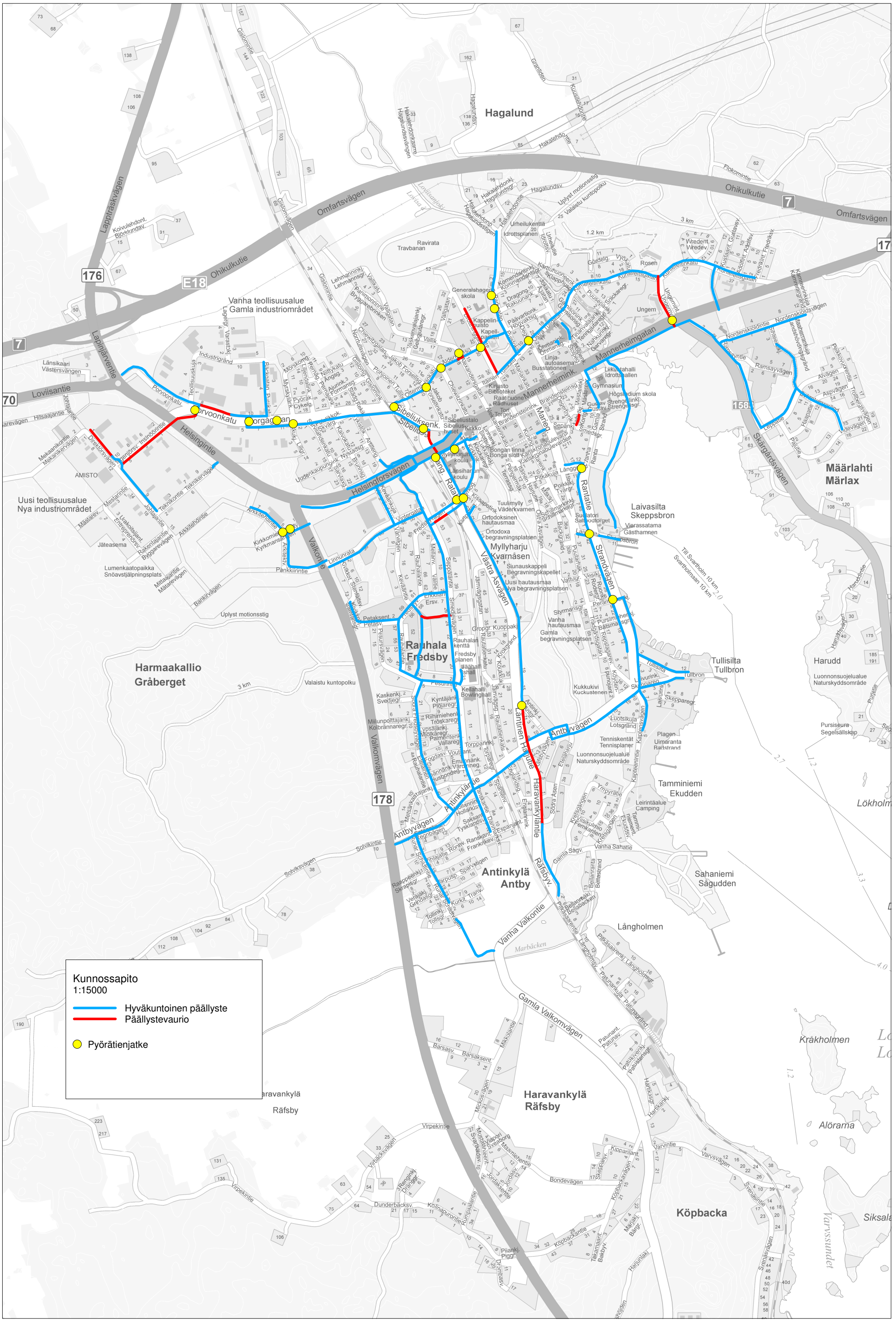
- Kaupungin väylä
- Valtion väylä





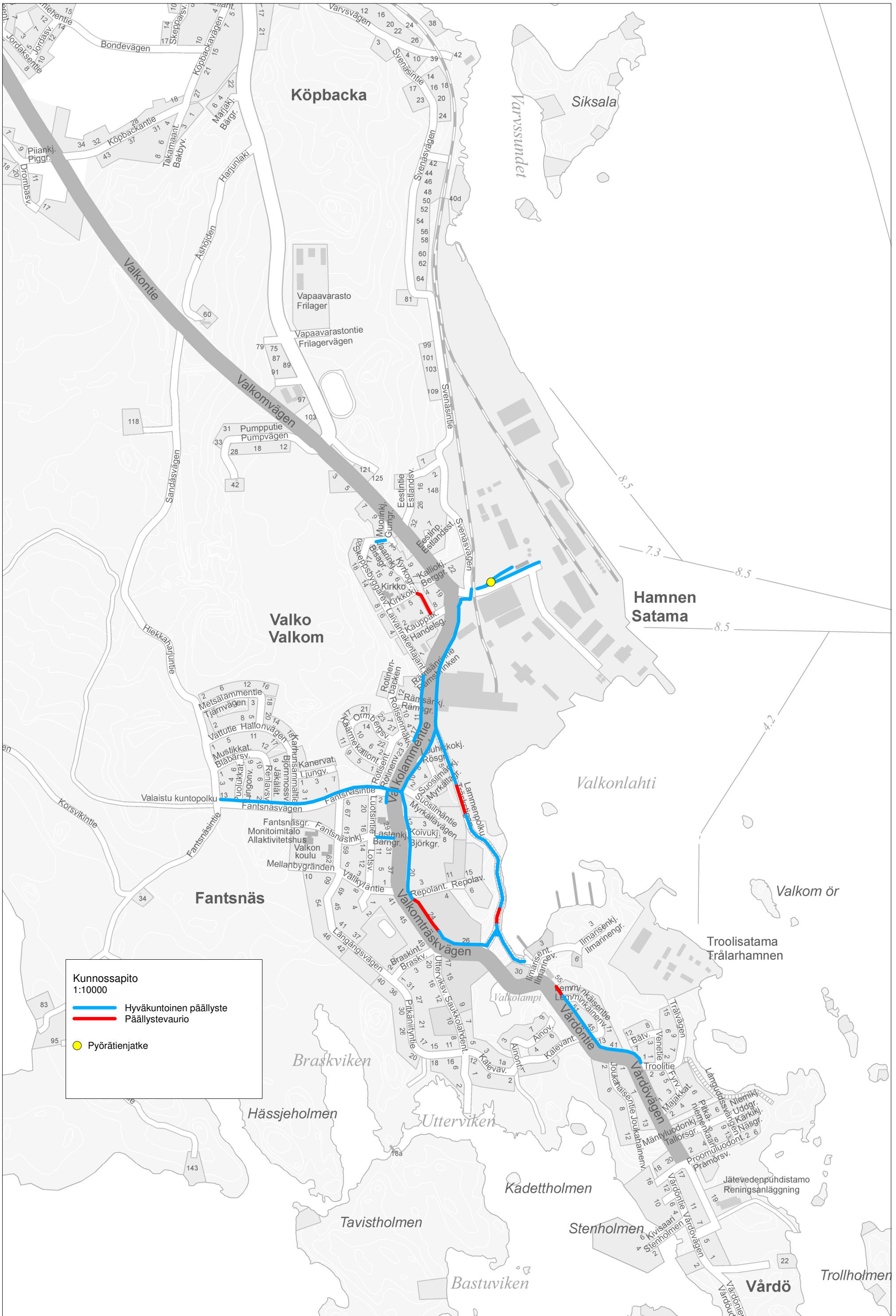
Kunnossapito
1:150000

Hyväkuntoinen päällyste
Päällystevaurio



Kunnossapito
1:15000

- Hyväkuntoinen päällyste
- Päällystevaurio
- Pyörätienjatke



Kunnossapito
1:10000

- Hyväkuntoinen päällyste
- Päällystevaurio
- Pyörätienjatke

Köpbacka

Siksala

Hamnen Satama

Valko Valkom

Valkonlahti

Fantsnäs

Valkom ör

Troolisatama Trälärhamnen

Braskviken

Hässjeholmen

Utterviken

Kadettholmen

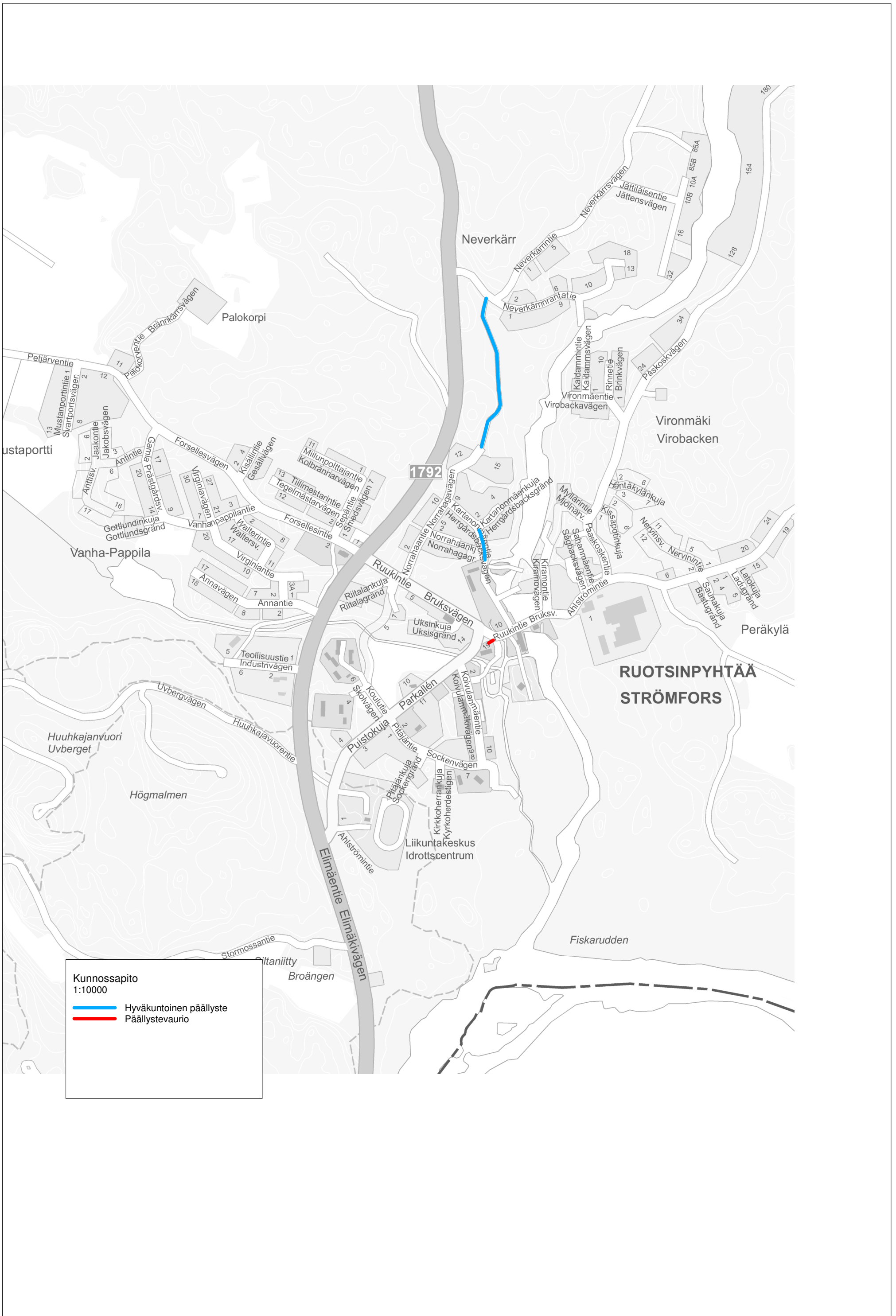
Tavistholmen

Stenholmen

Bastuviken

Vårdö

Trollholmen



Kunnossapito
1:10000

— Hyväkuntoinen päällyste
— Päällystevaurio

Neverkärr
Palokorpi
Vanha-Pappila
Ruotsinpyhtää
STRÖMFORS
Peräkylä
Högmalmen
Fiskarudden
Liikuntakeskus
Idrottscentrum

1792

Mustaportti
Vironmäki
Virobacken

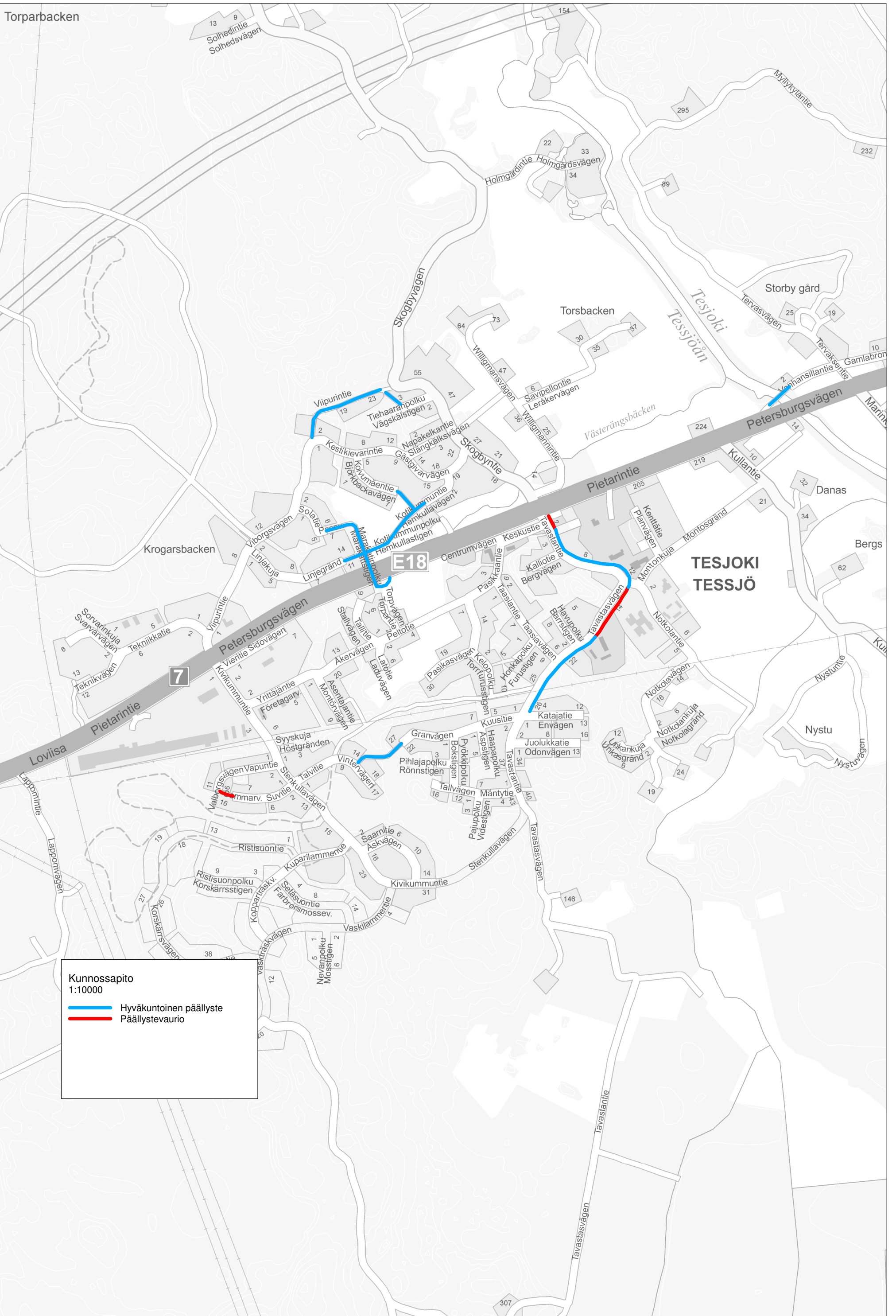
Palokorventie
Brännkärrsvägen
Forsellesvägen
Forsellesintie
Ruukintie
Bruksvägen
Uksinkuja
Uksisgränd
Pulstokujat
Pitäjäntie
Sokkenvägen
Kirkkoherrankuja
Kirkkoherdeesitien

Nevekkärrintie
Nevekkärrrantatie
Kadammintie
Kaidammsvägen
Vironmäentie
Virobackavägen
Rinnetie
Brinkvägen
Paskoskvägen
Myllyrintie
Mjölnarv.
Sahamäentie
Sagbacksvägen
Ahlströmintie
Kärranor.
Kartanonmäenkuja
Herrgårdsbäckgränd
Norrahaanki
Norrahaagagr.
Norrahaantie
Norrahaagavägen
Kärranor.
Kartanonmäenkuja
Herrgårdsbäckgränd
Kärranor.
Kartanonmäenkuja
Herrgårdsbäckgränd
Kärranor.
Kartanonmäenkuja
Herrgårdsbäckgränd

Anttisv.
Jaakonitie
Jakobsvägen
Antintie
Gottlundinkuja
Gottlundigränd
Vanhapappilantie
Waltersv.
Virginiantie
Annantie
Annavägen
Teollisuustie 1
Industrivägen
Uvbergvägen
Huuhekajavuorentie
Huuhekajavuori
Uvberget
Stormossantie
Piltaniitty
Broängen

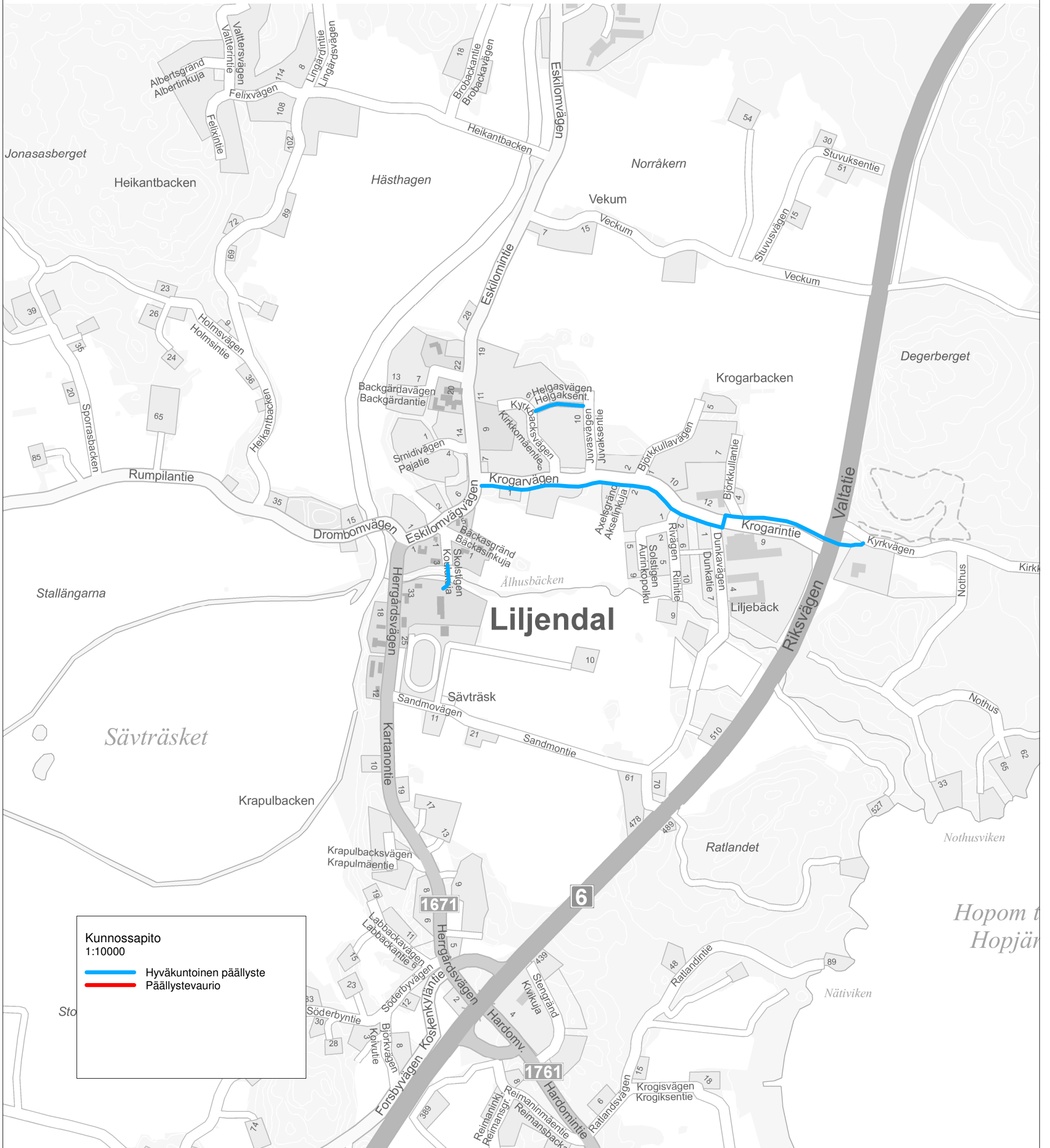
13
Mustaportintie 1
Svarporsvägen
11
12
13
14
15
16
17
18
19
20
21
22
23
24
25
26
27
28
29
30
31
32
33
34
35
36
37
38
39
40
41
42
43
44
45
46
47
48
49
50
51
52
53
54
55
56
57
58
59
60
61
62
63
64
65
66
67
68
69
70
71
72
73
74
75
76
77
78
79
80
81
82
83
84
85
86
87
88
89
90
91
92
93
94
95
96
97
98
99
100
101
102
103
104
105
106
107
108
109
110
111
112
113
114
115
116
117
118
119
120
121
122
123
124
125
126
127
128
129
130
131
132
133
134
135
136
137
138
139
140
141
142
143
144
145
146
147
148
149
150
151
152
153
154
155
156
157
158
159
160

Torparbacken



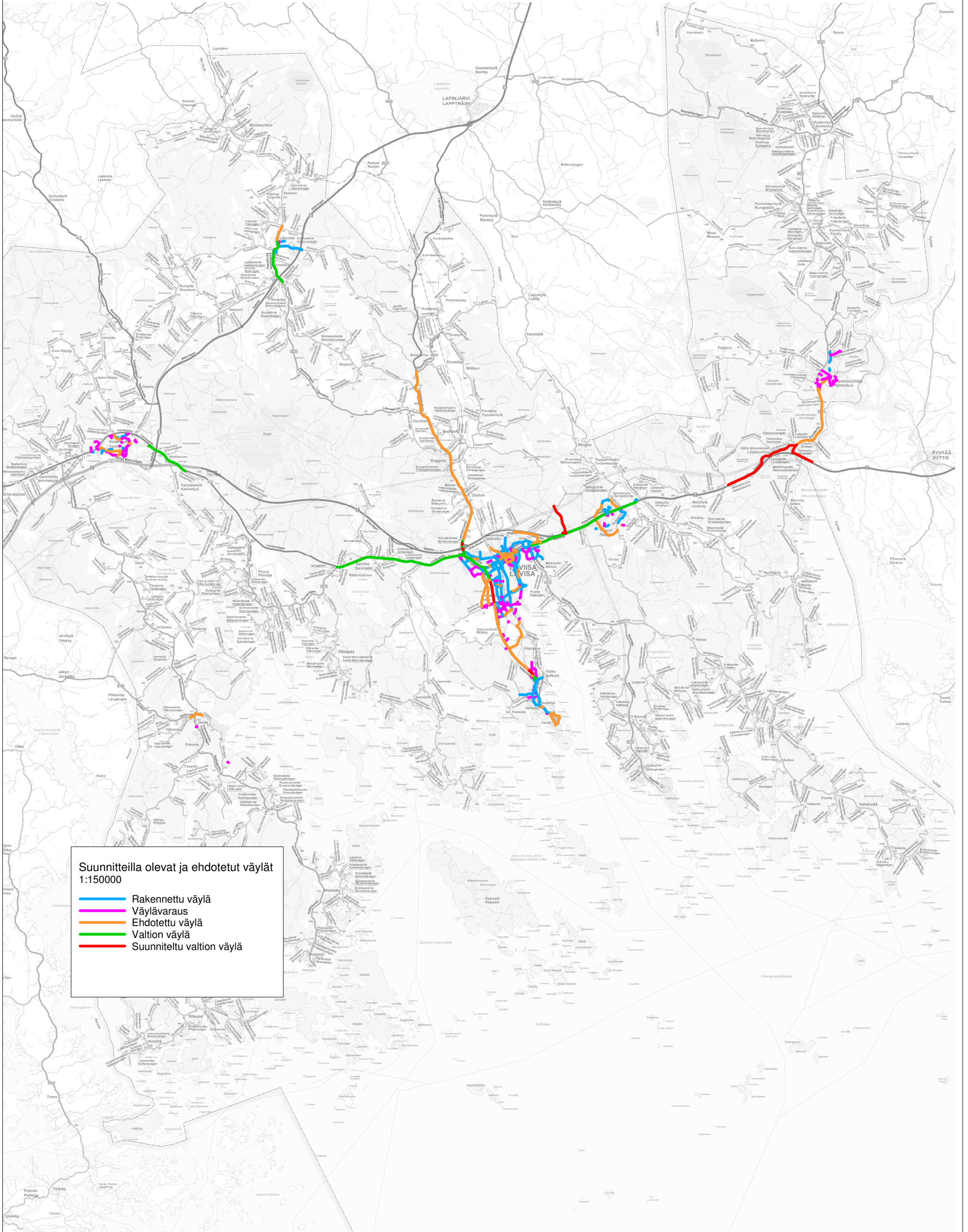
Kunnossapito
1:10000

- Hyväkuntoinen päällyste
- Päällystevaurio



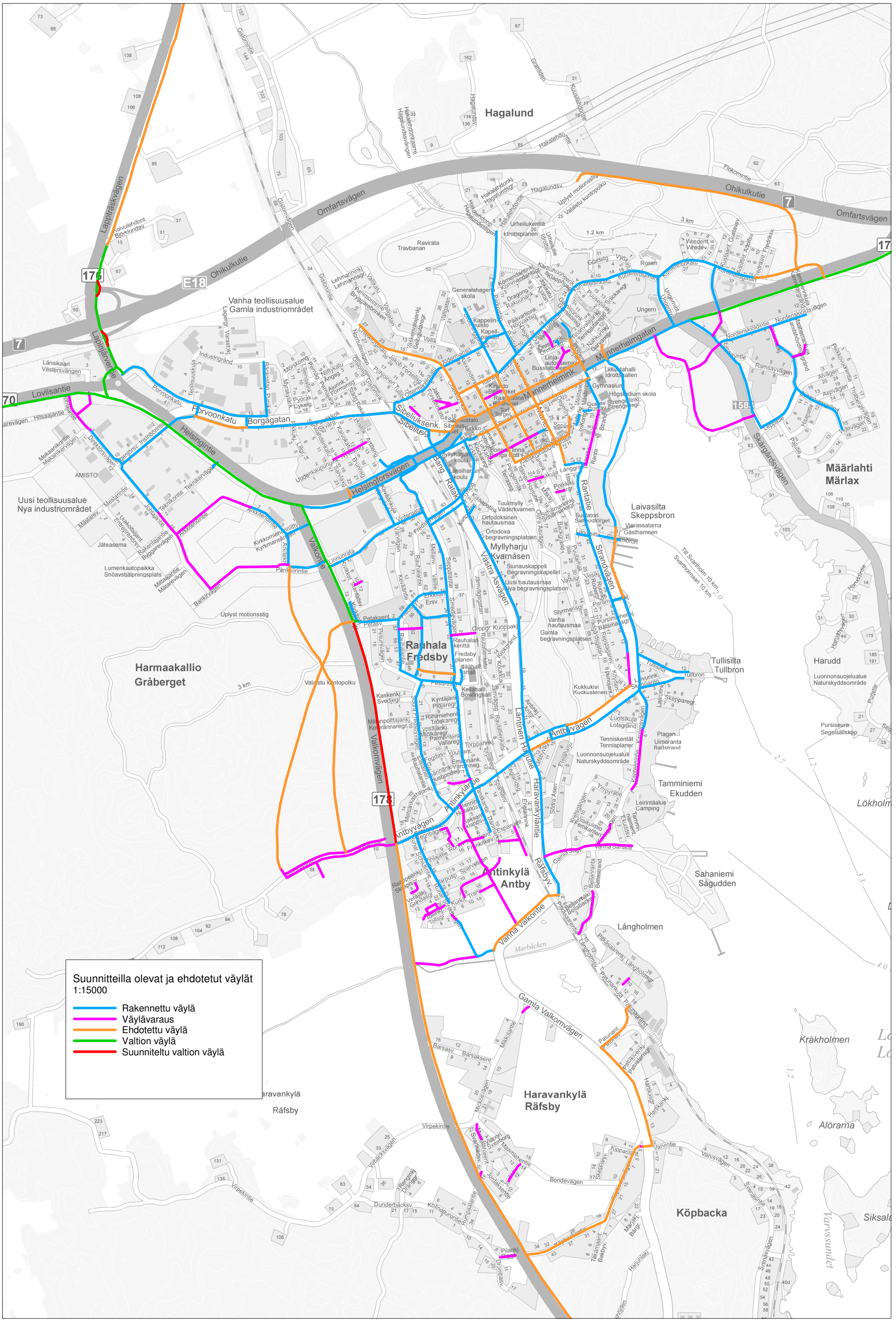
Kunnossapito
1:10000

- Hyväkuntoinen päällyste
- Päällystevaurio



Suunniteilla olevat ja ehdotetut väylät
1:150000

- Rakennettu väylä
- Väylävaraus
- Ehdotettu väylä
- Valtion väylä
- Suunniteltu valtion väylä



Suunniteilla olevat ja ehdotetut väylät
1:15000

- Rakennettu väylä
- Väylävaraus
- Ehdotettu väylä
- Valtion väylä
- Suunniteltu valtion väylä

Hagalund

Vanha teollisuusalue
Gamla industriområdet

Harmaakallio
Gråberget

Haravankylä
Räfsby

Määrlahti
Märlox

Köpbacka

173

E18

158

173

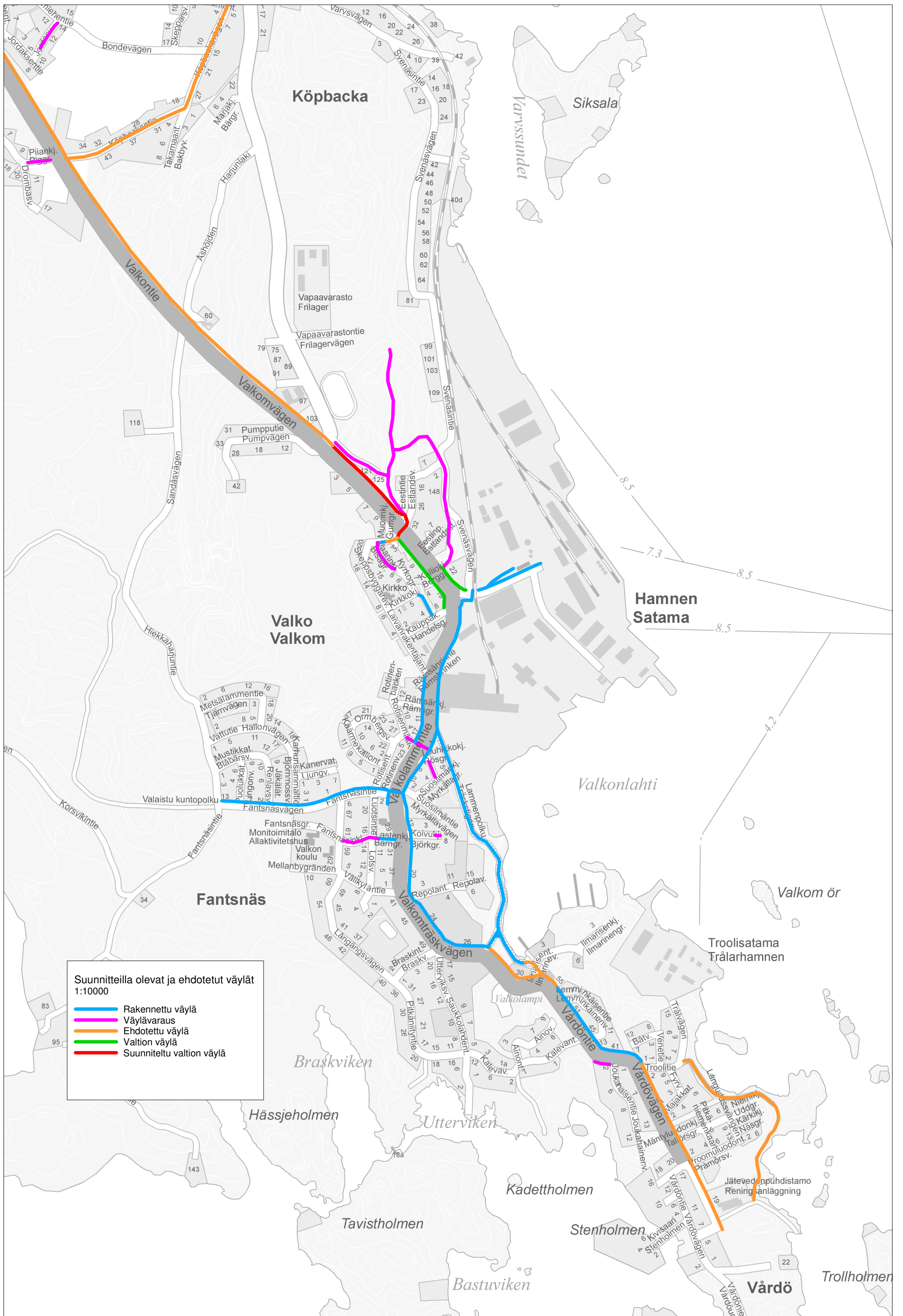
12

10

10

10

10



Köpbacka

Siksala

Hamnen Satama

Valko Valkom

Valkonlahti

Fantsnäs

Valkom ör

Troolisatama Trälårhamnen

Braskviken

Hässjeholmen

Utterviken

Kadetholmen

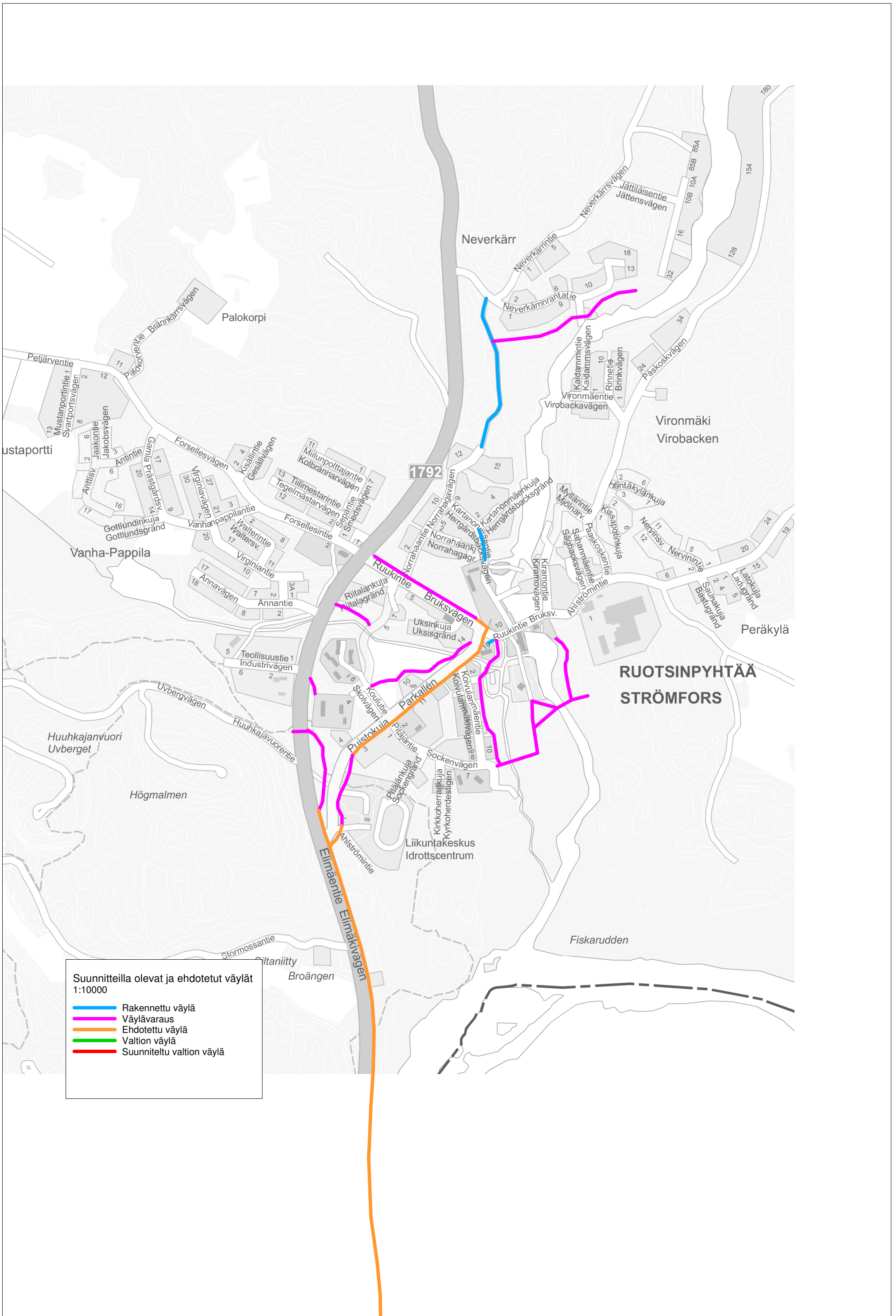
Tavistholmen

Stenholmen

Bastuviken

Vårdö

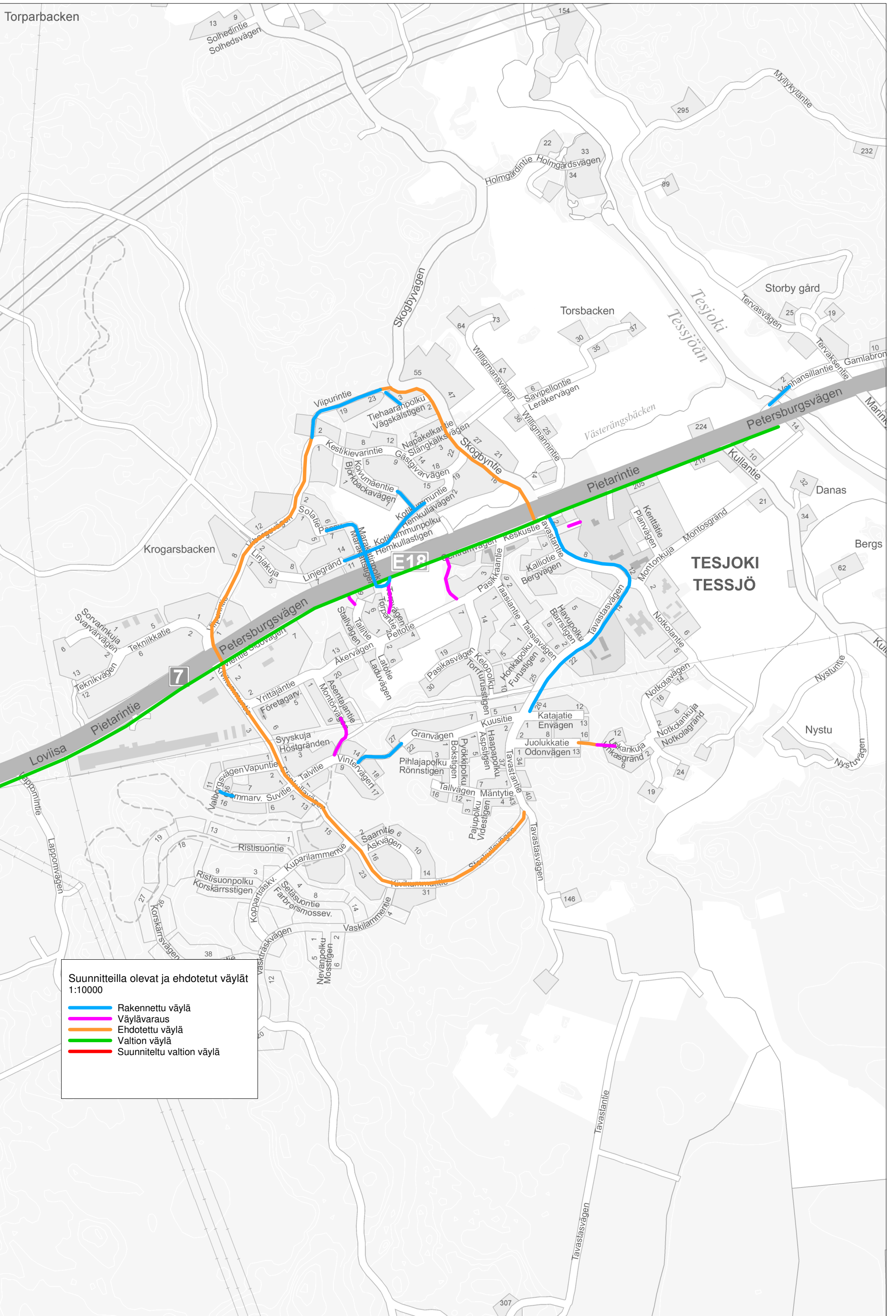
Trollholmen



Suunniteilla olevat ja ehdotetut väylät
1:10000

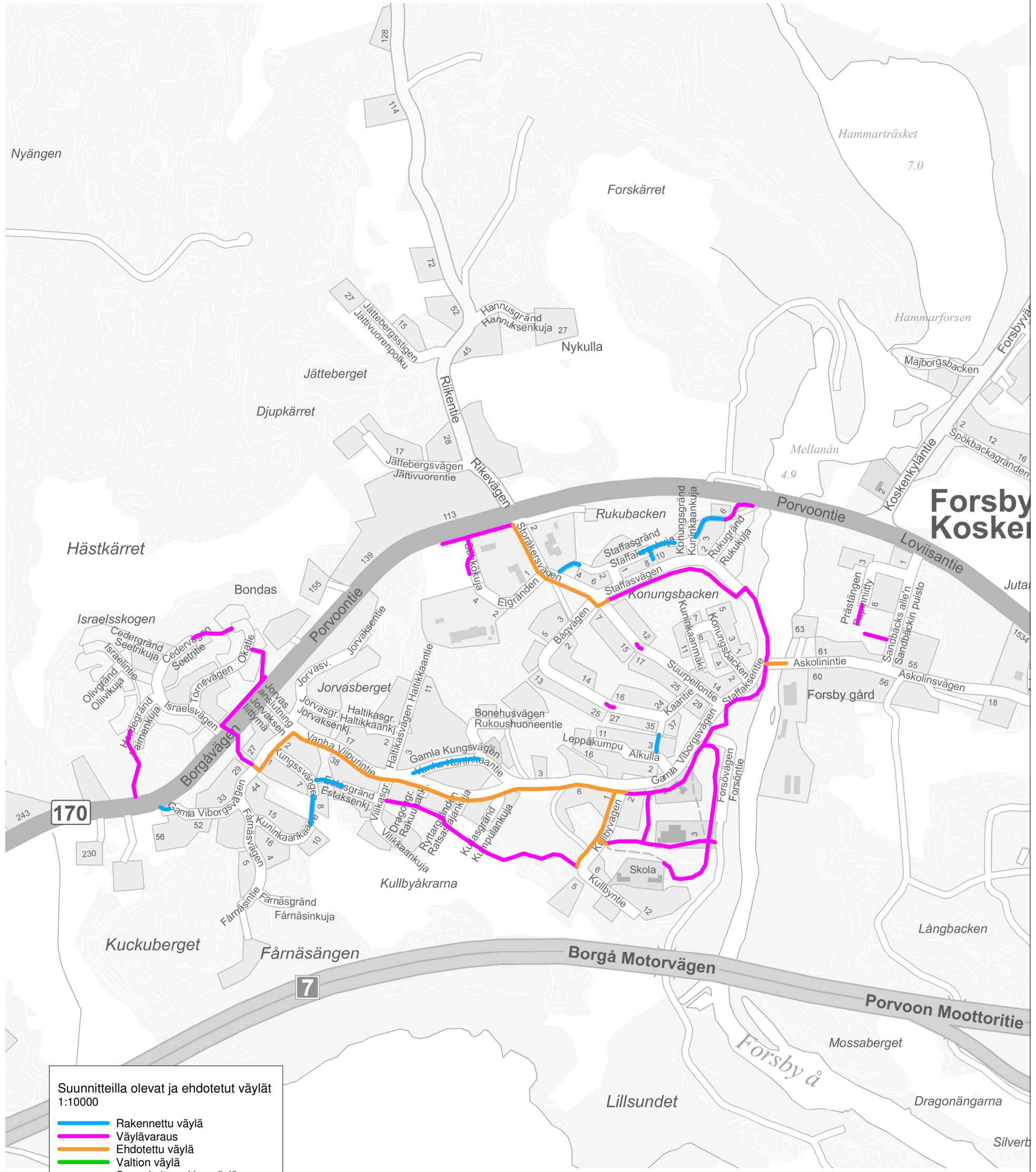
- Rakennettu väylä
- Väylävaraus
- Ehdotettu väylä
- Valtion väylä
- Suunniteltu valtion väylä

Torparbacken



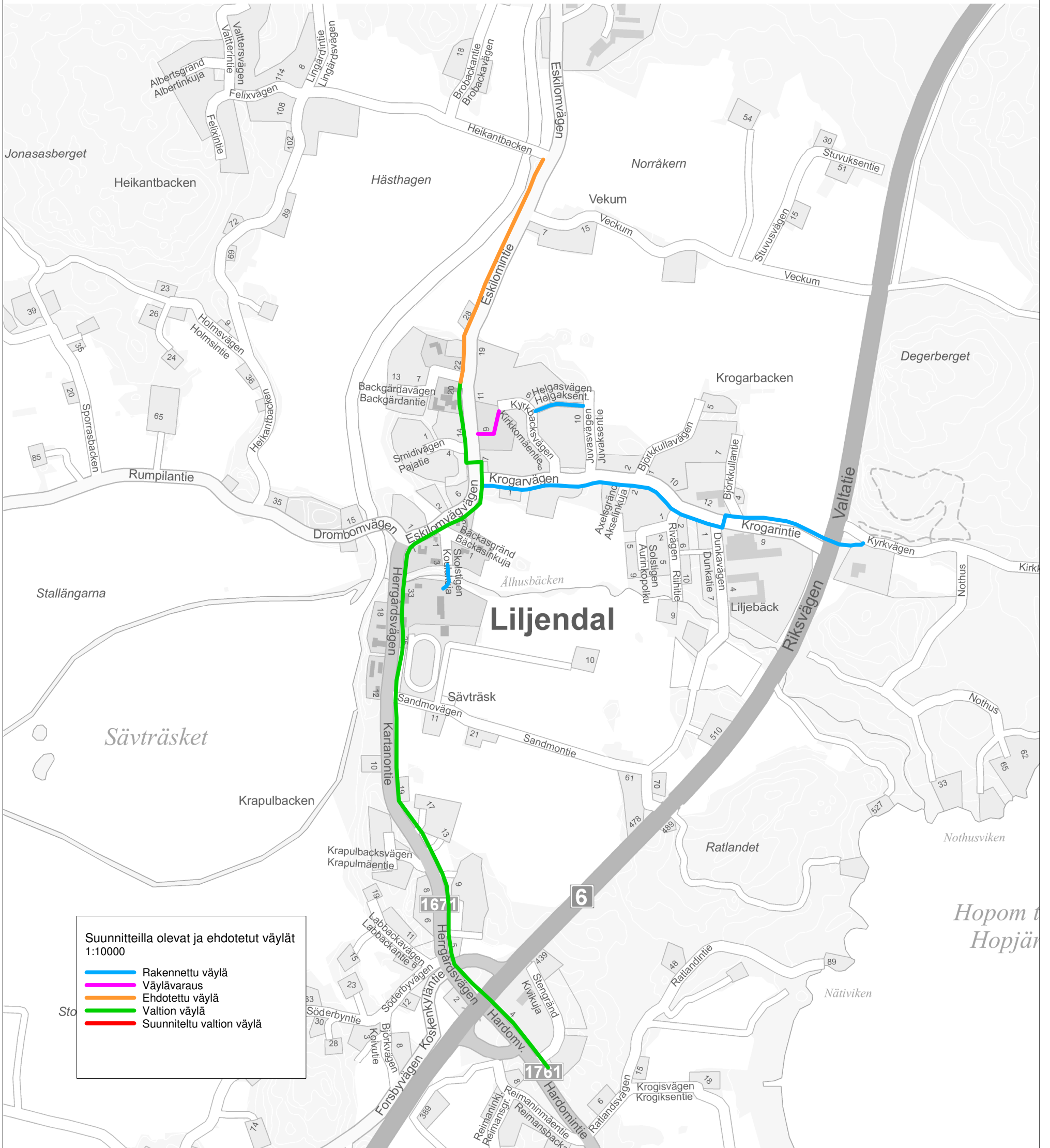
Suunnitella olevat ja ehdotetut väylät
1:10000

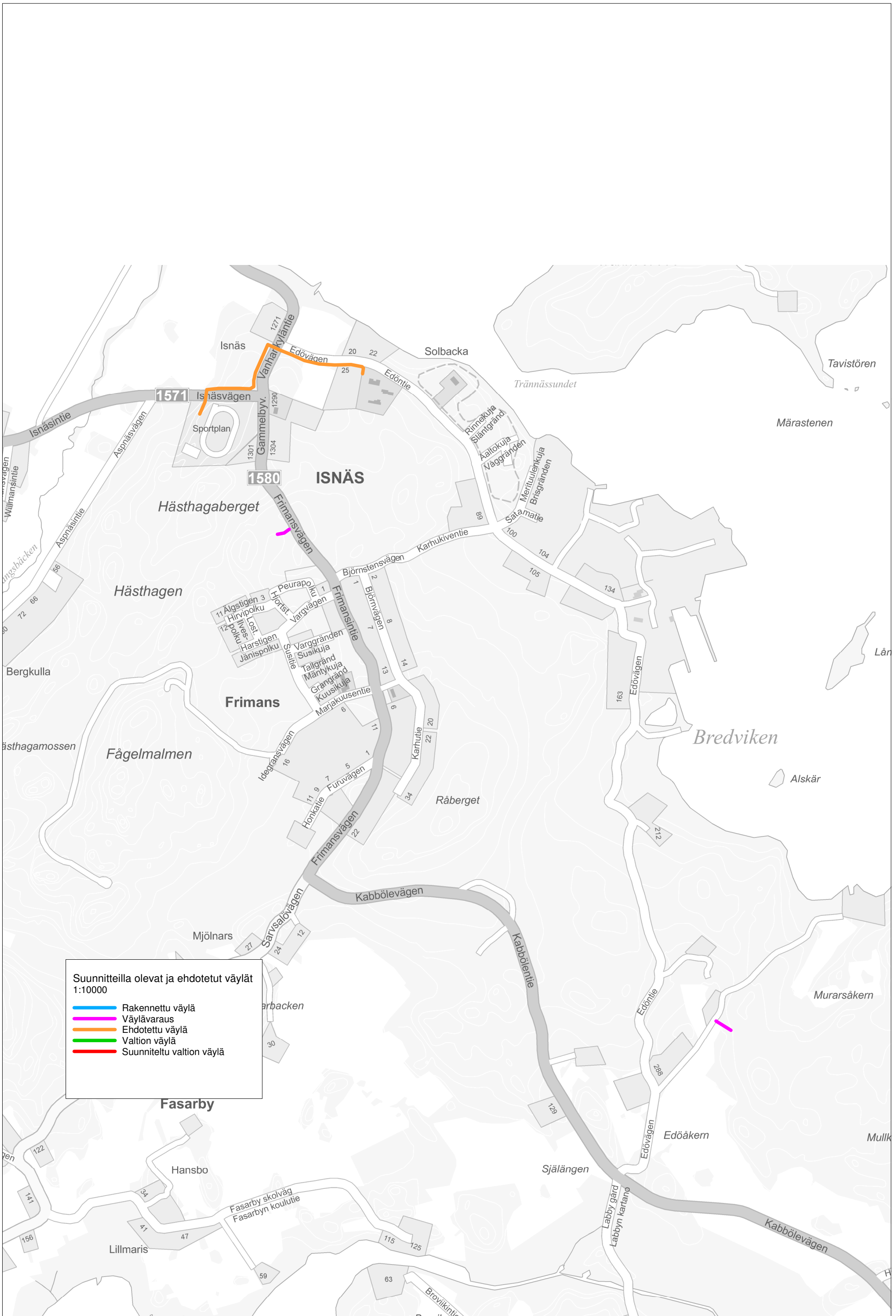
- Rakennettu väylä
- Väylävaraus
- Ehdotettu väylä
- Valtion väylä
- Suunniteltu valtion väylä



Suunnitteilla olevat ja ehdotetut väylät
1:10000

- Rakennettu väylä
- Väylävaraus
- Ehdotettu väylä
- Valtion väylä
- Suunniteltu valtion väylä





Suunnitteilla olevat ja ehdotetut väylät
1:10000

- Rakennettu väylä
- Väylävaraus
- Ehdotettu väylä
- Valtion väylä
- Suunniteltu valtion väylä

ISNÄS

Hästhagaberget

Hästhagen

Frimans

Fågelmalmen

Råberget

Bredviken

Fasarby

Hansbo

Lillmaris

Själängen

Edöakern

Fasarby skolväg
Fasarbyn koulutie

Labby gård
Labbyn kartano

Kabbölevägen

1571

1580

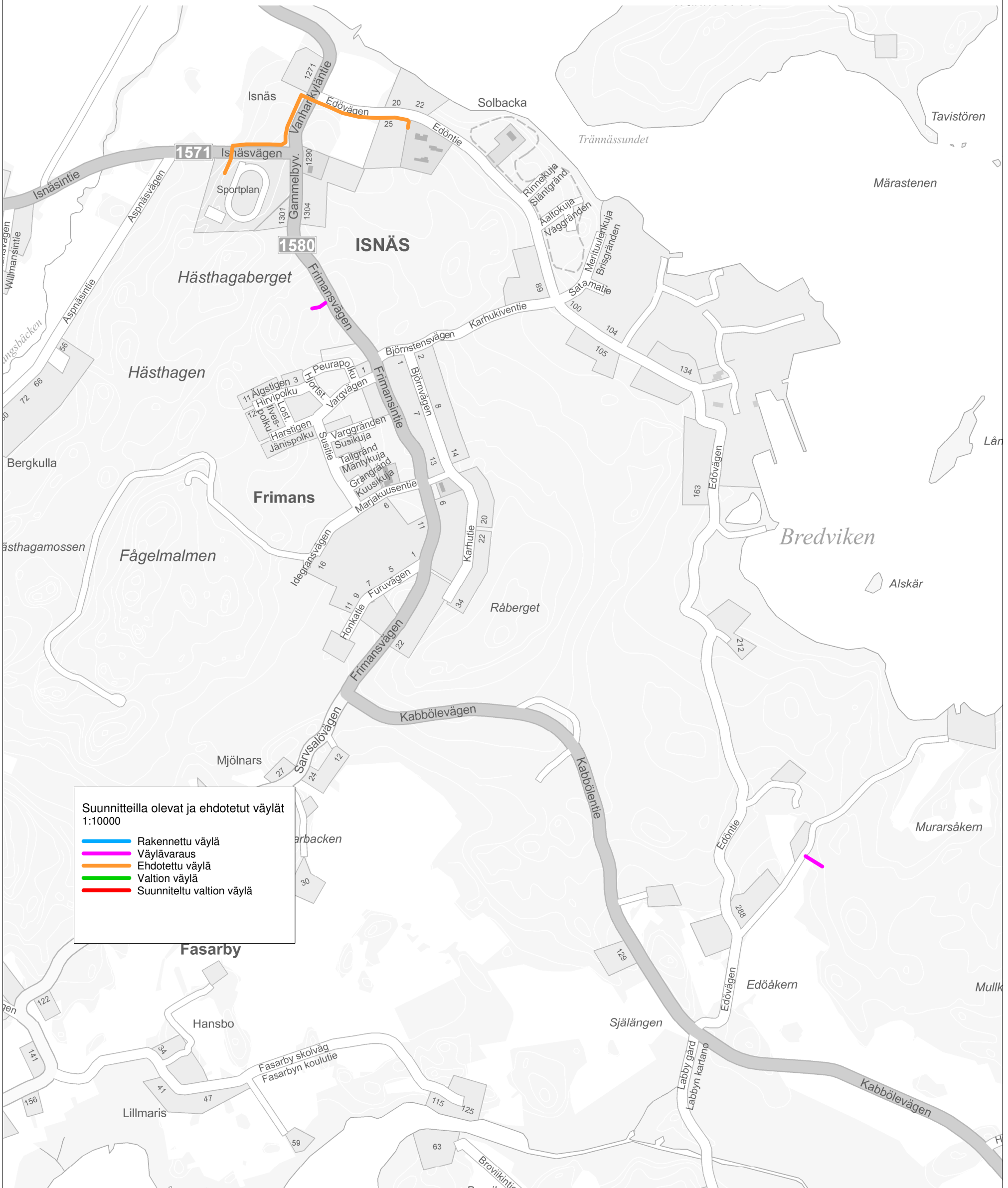
Märastenen

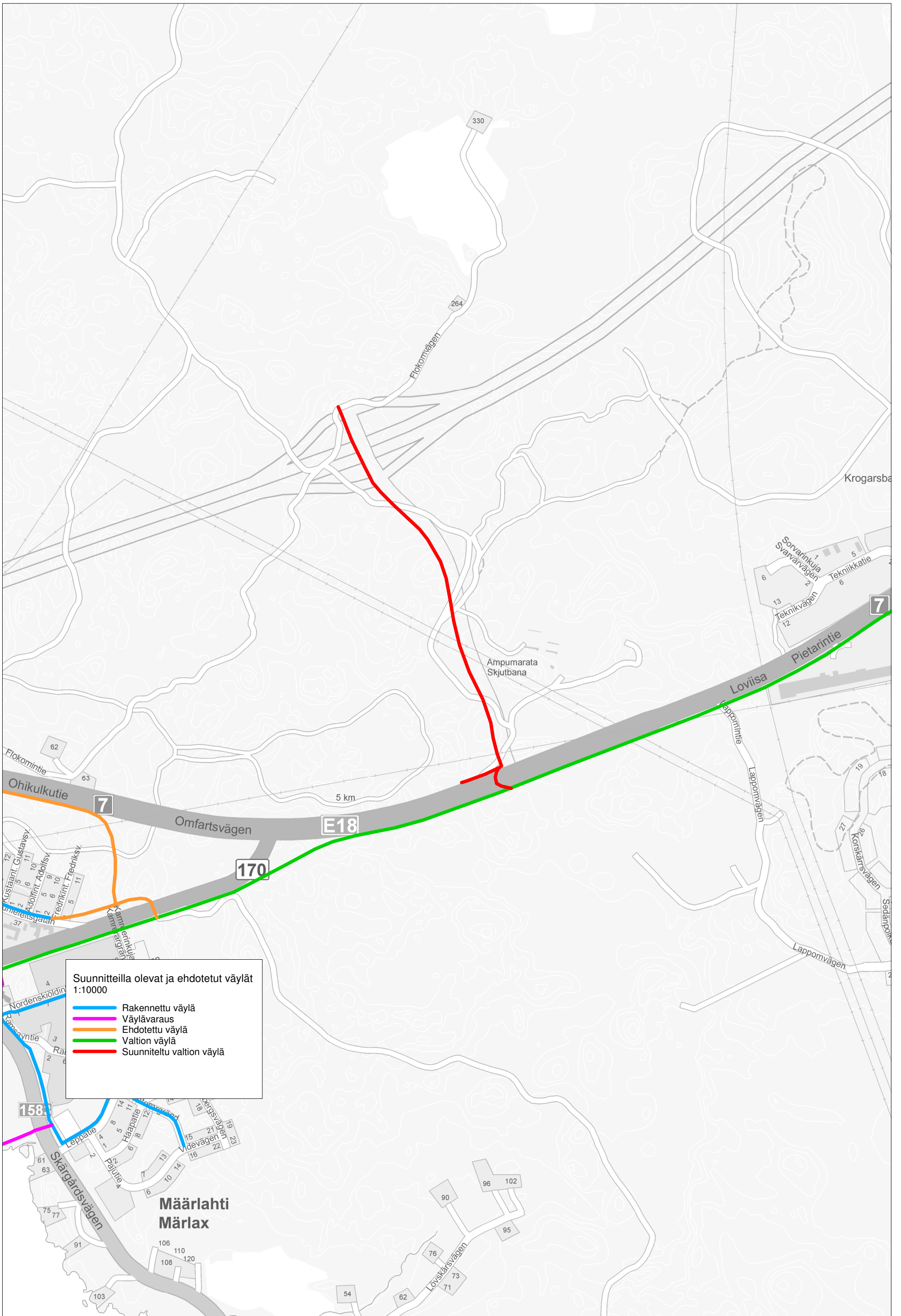
Tavistören

Trännässundet

Solbacka

Isnäs





Suunniteilla olevat ja ehdotetut väylät
1:10000

- Rakennettu väylä
- Väylävaraus
- Ehdotettu väylä
- Valtion väylä
- Suunniteltu valtion väylä

**Määrlahti
Märlox**

Loviisa

Ampumarata
Skjutbana

5 km

Krogarsba

Sovrintu
Svarvarvägen
Teknikvägen
Teknikkatie

Pietarintie

Lappomvägen

Korskärrsvägen

Sedångsvägen

Loviskärrsvägen

Flokomintie

Ohikulkutie

Kustaanit, Gustavsv.

Adolfint, Adolfsv.

Frederikint, Fredriksv.

Nordenskiöldint

Rampvintie

Leppatie

Paajutie

Haapatie

Videvägen

Skärgårdsvägen

106 110 120

108

62

63

7

170

7

158

7

7

7

7

7

7

7

7

7

7

7

7

7

7

7

7

Omfartsvägen

E18

Lappomintie

Lappomvägen

Lappomvägen

Lappomvägen

Lappomvägen

Lappomvägen

Lappomvägen

Lappomvägen

Lappomvägen

Lappomvägen

Lappomvägen

Lappomvägen

Lappomvägen

Lappomvägen

Lappomvägen

Lappomvägen

Lappomvägen

Lappomvägen

Lappomvägen

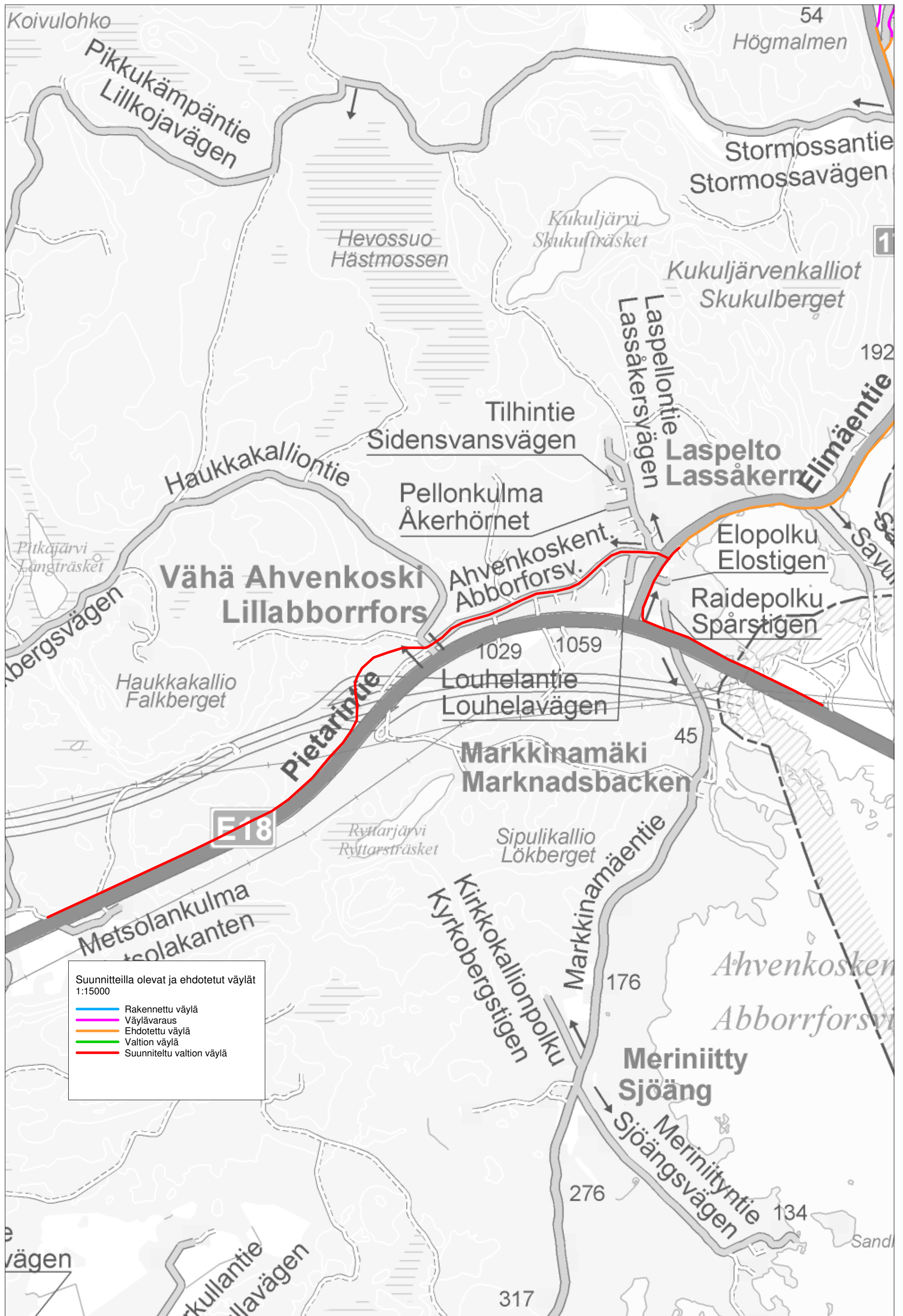
Lappomvägen

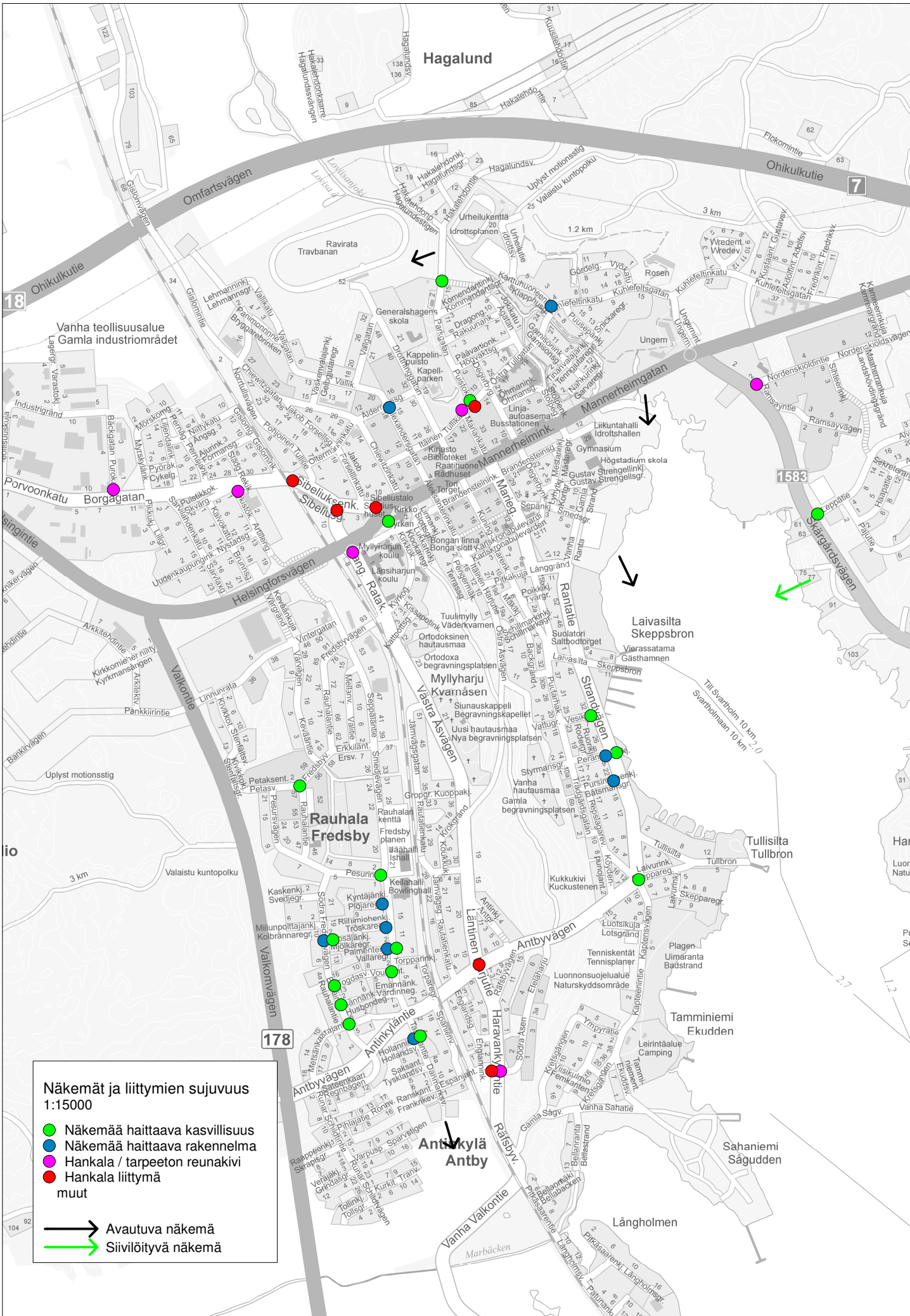
Lappomvägen

Lappomvägen

Lappomvägen

Lappomvägen





Näkemät ja liittymien sujuvuus
1:15000

- Näkemää haittaava kasvillisuus
- Näkemää haittaava rakennelma
- Hankala / tarpeeton reunakivi
- Hankala liittymä
- muut

- Avautuva näkemä
- Siivilöityvä näkemä